

## Dodatok č. 1

11. 08. 2006

k zmluve o dielo č. 1124/06 zo dňa \_\_\_\_\_, predmetom ktorej je spracovanie etáp, ucelených častí a fakturačných celkov projektu pozemkových úprav v katastrálnom území Malé Leváre, okres Malacky, obvod Malacky, kraj Bratislava

Dodatok k zmluve o dielo je uzatvorený v zmysle článku XI., ods.7 zmluvy o dielo a ustanovení Obchodného zákonníka.

Zmluvné strany sa dohodli na nasledovnom:

1. Mení sa v čl. III. ods. /1/ a ods./3/ tabuľková časť takto:

/1/ Zmluvné strany sa dohodli na cene za dielo v rámci jednotlivých etáp, ucelených častí a fakturačných celkov v celkovej výške:

21 577 209,- Sk	cena bez DPH
4 099 670,- Sk	výška DPH
25 676 879,- Sk	celková cena s DPH

slovom: Dvadsaťpäť miliónovšesťstosedemdesiatšesťtisícosemstosedemdesiatdeväť Slovenských korún

z toho:

prvé programovacie obdobie	9 405 048,- Sk	cena bez DPH
	1 786 959,- Sk	výška DPH
	11 192 007,- Sk	celková cena s DPH

slovom: Jedenásť miliónovstodevät' desiatdvatisíc sedem Slovenských korún

druhé programovacie obdobie	12 172 161,- Sk	cena bez DPH
	2 312 711,- Sk	výška DPH
	14 484 872,- Sk	celková cena s DPH

slovom: Štrnásť miliónovštyristoosmdesiatštyritisícosemstosedemdesiatdva Slovenských korún

/3/ Zhotoviteľ sa zaväzuje vykonať dielo a fakturovať ceny v zmysle čl.I. a čl.III. tejto zmluvy v rámci jednotlivých programovacích období spolufinancovania nasledovne:

Etapa	Termín ukončenia etapy a vystavenia faktúry	Popis etáp, ucelených častí a fakturačných celkov	Cena etapy, ucelenej časti, fakturačného celku bez DPH	Cena etapy, ucelenej časti, fakturačného celku s DPH
I		Vypracovanie úvodných podkladov k projektu pozemkových úprav (úvodné podklady)		
1/a		Dokumentácia a zameranie územia v obvode projektu pozemkových úprav (operát obvodu projektu pozemkových úprav)		
1/a/1		Práce v bodovom poli		

1/a/1	31.05.2007	Stabilizácia a signalizácia, meranie a výpočty, výškové pripojenie, zameranie miestopisu a vyhotovenie geodetických údajov	331687	394708
1/a/2		Prešetrenie, vytýčenie, zameranie a trvalé označenie hranice obvodu projektu pozemkových úprav		
1/a/2/1		Prešetrenie hranice obvodu pozemkových úprav	159220	189472
1/a/2/2		Vytýčenie, zameranie a trvalé označenie obvodu pozemkových úprav.	285292	339498
1/a/2/3		Prešetrenie a zameranie identických bodov a objektov pre upresnenie priebehu hraníc pozemkov zastavaného územia obce vyňatých z obvodu projektu pozemkových úprav.	52407	62364
1/a/2/4		Vytýčenie, zameranie a trvalé označenie hraníc pozemkov zastavaného územia obce vyňatých z obvodu projektu pozemkových úprav.	132435	157598
1/a/2/5	31.05.2007	Stanovenie hranice obvodu projektu pozemkových úprav.	186455	221881
1/a/3		Účelové mapovanie polohopisu v obvode projektu pozemkových úprav		
1/a/3/1		Prešetrenie údajov evidovaných v katastri nehnuteľností a štátnych tematických mapách v obvode projektu pozemkových úprav.	318440	378944
1/a/3/2		Prebranie údajov o polohopise zo štátnych tematických máp (lesné porastové mapy, mapy ÚSES a pod.) v obvode pozemkových úprav	14212	16912
1/a/3/3/1		Účelové mapovanie polohopisu v obvode projektu pozemkových úprav	3088596	3675429
1/a/3/4		Vypracovanie podkladov pre komisionálne šetrenie nesúladirov medzi stavom evidovaným v katastri nehnuteľností a prešetreným a zameraným skutočným stavom	92180	109694
1/a/3/5	30.10.2007	Spracovanie účelových máp polohopisu v obvode projektu pozemkových úprav.	129890	154569
1/a/4		Účelové mapovanie výškopisu pre projekt pozemkových úprav		
1/a/4/1		Vymedzenie riešeného územia podľa mikropovodí dotknutých obvodom pozemkových úprav. Prebratie podkladov o výškopise vo vymedzenom území.	17776	21153
1/a/4/2/1		Prešetrenie a zameranie účelového výškopisu - sieť výškových bodov (20 až 100 m podľa terénu) a povinné hrany nad 1m v obvode projektu pozemkových úprav, okrem plôch lesného pôdneho fondu	189604	225629
1/a/4/3	30.10.2007	Vytvorenie vektorovej mapy výškopisu. Vytvorenie rastrového digitálneho terénneho modelu s veľkosťou rastrovej bunky 5 m. Tvorba účelových máp výškopisu pre účely pozemkových úprav.	134912	160545
1/c		Aktualizácia máp BPEJ a ocenenie pozemkov a porastov		
1/c/1		Aktualizácia máp BPEJ	97460	115977
1/c/2		Stanovenie hodnoty pozemkov na plochách poľnohospodárskej pôdy	106320	126521
1/c/3		Stanovenie hodnoty porastov na plochách poľnohospodárskej pôdy		

1/c/4	30.04.2008	Stanovenie hodnoty pozemkov a porastov na plochách lesného pôdneho fondu	25840	30750
1/c/5	30.04.2008	Vytvorenie účelovej mapy pre potreby stanovenia hodnoty pozemkov a porastov v obvode projektu pozemkových úprav	146650	174514
1/b		Register pôvodného stavu po ROEP		
1/b/1/1	30.04.2008	Preberanie údajov o vlastníkoch a vlastníctve k pozemkom v obvode projektu pozemkových úprav	41900	49861
1/b/1/2		Prčetrovanie a zostúfadovanie identifikačných údajov o vlastníkoch	129890	154569
1/b/1/3		Prčetrovanie a upresnenie priebehu hranic pozemkov veľkých výmer (nad 10 ha pre plochy lesného pôdneho fondu, nad 25 ha pre plochy poľnohospodárskej pôdy) s vlastníctvom v 1/1, prčetrovanie historických názvov lokalít	X	
1/b/1/4		Zostavenie a zverčnenie registra pôvodného stavu, zisťovanie požiadaviek vlastníkov na budúce využitie územia	544700	648193
1/d		Všeobecné zásady funkčného usporiadania územia v obvode projektu pozemkových úprav		
1/d/1/1	30.04.2008	Zhromaždenie dostupných podkladov o území, vytvorenie tematických vrstiev GIS pre potreby priestorových plánovacích procesov	193664	230460
1/d/1/2		Posúdenie vhodnosti súčasného a požadovaného priestorového a funkčného využitia územia. Určenie miest priestorových a funkčných rozporov pri požiadavkách na využívanie územia a návrhy opatrení na zníženie dopadu negatívnych javov. Zosúladenie požiadaviek účastníkov pozemkových úprav na budúce využitie územia pre zvolené časové obdobie.	1750736	2083376
1/d/2/1		Zosúladenie návrhov územného systému ekologickej stability a požiadaviek na využívanie územia. Návrh všeobecných zásad funkčného usporiadania územia v obvode projektu pozemkových úprav.	280730	334069
1/d/2/2		Prejednanie návrhov všeobecných zásad funkčného usporiadania územia v obvode pozemkových úprav s účastníkmi pozemkových úprav. Potreba budovania spoločných a verejných zariadení a opatrení z hľadiska naliehavosti a potrieb	186455	221881
1/d/3	30.04.2008	Polohopisné a výškopisné domčranie a kartografické spracovanie pásov pre potreby projektovania spoločných zariadení a opatrení v obvode pozemkových úprav	58764	69929
1/d/4		Prčbežné vytýčenie plôch spoločných a verejných zariadení a opatrení	34869	41494
1/e		Návrh miestneho územného systému ekologickej stability územia pre účely PFÚ		
1/e/1/1	30.04.2008	Rekapitulácia dostupných údajov o stave životného prostredia v riešenom území, revízia a doplnenie potrebných údajov	95744	113935
1/e/1/2		Terénny prčesum a potrebné zisťovanie	111035	132132
1/e/2		Vypracovanie návrhov MÚSES územia pre účely projektu pozemkových úprav	261875	311631
1/e/3		Posúdenie dopadov návrhov všeobecných zásad funkčného usporiadania územia v obvode pozemkových úprav na životné prostredie	205310	244319

I. programovacie obdobie			9405048	11192007
2/a		Zásady pre umiestnenie nových pozemkov		
2/a/1	30.10.2008	Aktualizácia obvodu projektu pozemkových úprav	52375	62326
2/a/2		Aktualizácia registra pôvodného stavu	125700	149583
2/a/3		Vypracovanie, prerokovanie a odsúhlasenie zásad pre umiestnenie nových pozemkov v obvode projektu pozemkových úprav	442045	526034
2/b		Plány spoločných a verejných zariadení a opatrení		
2/b/1	30.10.2008	Polohopisné a výškopisné zameranie a kartografické spracovanie pásu pre projektovú dokumentáciu		
2/b/2		Prieskumné práce (upresnenie únosnosti pôdy, ručne kopané sondy, laboratórny rozbor a pod.)	150450	179036
2/b/3/1		Spracovanie projektovej dokumentácie súboru stavieb spoločných zariadení a opatrení	2193465	2610223
2/c		Rozdeľovací plán vo forme umiestňovacieho a výtčovacího plánu		
2/c/1/1	30.04.2010	Aktualizácia obvodu projektu pozemkových úprav	52375	62326
2/c/1/2		Aktualizácia registra pôvodného stavu	125700	149583
2/c/1/3		Rozdeľovací plán vo forme umiestňovacieho a výtčovacího plánu na poľnohospodárskej pôde	2865324	3409736
2/c/1/4		Predbežné výtčenie	114519	136278
2/c/2		Rozdeľovací plán vo forme umiestňovacieho a výtčovacího plánu na plochách lesného pôdneho fondu	258077	307112
3/a		Vykonanie projektu pozemkových úprav - aktualizácia		
3/a/1/1	30.10.2011	Plán prechodu na nové usporiadanie	92180	109694
3/a/1/2		Aktualizácia rozdeľovacieho plánu vo forme umiestňovacieho a výtčovacího plánu	412715	491131
3/b		Vykonanie projektu pozemkových úprav - výtčenie		
3/b/2	31.10.2011	Výtčenie význačných lomových bodov hraníc nových pozemkov	1016437	1209560
3/b/3		Podrobné výtčenie lomových bodov hraníc nových pozemkov	772149	918857
3/c		Vykonanie projektu pozemkových úprav - rozdeľovací plán vo forme geometrického plánu alebo vo forme obnovy katastrálneho operátu novým mapovaním		
3/c/4	31.10.2011	Rozdeľovací plán vo forme geometrického plánu alebo vo forme obnovy katastrálneho operátu novým mapovaním	3031465	3607443
3/c/5		Ztovňavacie zostavenie	243020	289194
3/c/6		Atlas projektu pozemkových úprav	224165	266756
II. programovacie obdobie			12172161	14484872
Cena celkom			21577209	25676879

Zdôvodnenie :

Časový harmonogram ukončovania jednotlivých etáp sa mení v súvislosti so zmenou termínu predloženia do výzvy.

2. Ostatné ustanovenia zmluvy o dielo zostávajú nezmenené.


Tento dodatok je vyhotovený v piatich vyhotoveniach, z ktorých každý má povahu originálu. Štyri vyhotovenia obdrží objednávateľ a jedno zhotoviteľ.


Zmluvné strany súhlasia s obsahom tohto dodatku v celom rozsahu, čo potvrdzujú svojimi podpismi.

21. 08. 2006

V Senici, dňa: .....


V Bratislave, dňa: .....22. 08. 2006

 **GEOSPOL**  
S. R. O. ④  
Štefánikova 1435/74, 905 01 Senica  
IČO: 31 447 465, Tel.: 034 - 6941221



Ing. Jaroslav Krahulec, konateľ

za zhotoviteľa  
meno, pečiatka a podpis




za objednávateľa  
meno, pečiatka a podpis




Obvodný pozemkový úrad  
v Malackách  
Záhorácka ul. 2942/60A  
901 01 Malacky  
-3-

súhlas :

  
Ing. Tomáš Polakovič  
riaditeľ Obvodného pozemkového úradu  
v Malackách

Krajský pozemkový úrad  
v Bratislave  
Křížna ul. 52  
821 08 Bratislava 2

súhlas :

  
JUDr. Soňa Lidayová  
prednosta Krajského pozemkového úradu  
v Bratislave