

Zmluvná strana: Pozemkový úrad Prešov

1. Pozemkový úrad Prešov

Zastúpený: Ing. Ján Šefčík, vedúci oddelenia pozemkových úprav
**Register obnovenej evidencie
pozemkov**
osoby oprávnené konať vo veciach tejto zmluvy:

zmluvné strany: Ing. Ján Šefčík, vedúci oddelenia pozemkových úprav
M.P. SR

Katastrálne územie : **Poloma**

Číslo :kat. územia : **848034**

Okres : **Prešov**

2. Geopris s.r.o. Banská Bystrica
Zhotoviteľ: **GEOPRIS Banská Bystrica**

zastúpený: Jurajom Gaborkom
osoby oprávnené konať vo veciach tejto zmluvy: Jurajom Gaborkom

Bankové spojenie : VÚB Banská Bystrica

Číslo účtu : 46705-312/0200

IČO : 36228701

DIČ : 36228701/661

Zmluva o dielo

(ďalej len zmluva)
uzatvárajú dňom dňa 14.02.2016 zmluvu podľa § 236 a nasled. článkov č. 213/1991 Zb. za
súpravných podmienok

Číslo zmluvy : **ROEP- /96**

Zmluvné strany :

1. Pozemkový úrad v Prešove

Zastúpený : Ing. Ján Špes, CSc. , prednosta úradu

osoby oprávnené konať
vo veciach tejto zmluvy :

-zmluvné otázky : Ing. Ján Šefčík, vedúci oddelenia pozemkových úprav
MP SR

-technické otázky : Ing. Jozef Bujňák
, geodet pozemkového úradu

Bankové spojenie : VÚB Prešov

Číslo účtu : 150 35 - 572/0200

IČO : 173 347 05

(ďalej len objednávateľ)

2. Geopris s.r.o Banská Bystrica ul.Horná č.79

zastúpený : Jurajom Gaborikom

osoby oprávnené konať

vo veciach tejto zmluvy : Jurajom Gaborikom

Bankové spojenie : VÚB Banská Bystrica

Číslo účtu : 40705-312/0200

IČO : 30228701

DIČ : 30228701/651

(ďalej len zhotoviteľ)

uzatvárajú dnešného dňa túto zmluvu podľa §536 a nasl. zákona č. 513/1991 Zb. za nasledovných podmienok :

I.

Predmet zmluvy :

1. Predmetom tejto zmluvy je vypracovanie registra obnovenej evidencie pozemkov (ďalej len ROEPP) v katastrálnom území

Poloma

Okres Prešov

II.

Podmienky spracovania :

- 1 zákona č. 180/1995 Zb. o niektorých opatreniach na usporiadanie vlastníctva k pozemkom (ďalej len zákon),
 - 1.1 zákona č. 162/1995 Z.z.o katastri nehnuteľností a všetkých predpisov aplikovaných na horeuvedený zákon ,
 - 1.2 pokynov MP SR a ÚGKK SR č. 984 420 MN - 1/96 a dodatkov k nim na vypracovanie registra obnovenej evidencie pozemkov.
 - 1.3 pokynov MP SR č.3924/93-430 a ÚGKK SR č. NP-905/1993 zo dňa 1.6.1993 na činnosť orgánov štátnej správy ÚGKK SR a MP SR na vykonávanie pozemkových úprav,
2. Zhotoviteľ sa zaväzuje využiť pri zisťovaní vlastníckych práv k nehnuteľnostiam pre potreby vyhotovenia ROEP technické predpisy vydané ÚGKK SR a MP SR najmä:
 - 2.1 Inštrukcia ÚGKK SR na zápis vlastníckych a iných vecných práv k nehnuteľnostiam č.984 410 I/93,
 - 2.2 Inštrukciu na ostatné úlohy katastra nehnuteľností,sys.označenie 984 490 I/93,
 - 2.3 Pokyny ÚGKK SR na skenovanie máp veľkých mierok pre účely katastra nehnuteľností č. GK - 963/1994,
 - 2.4 Inštrukciu na prevádzkovanie automatizovaného informačného systému geodézia, kartografie a katastra č. 984 900 I/95,
 - 2.5 Inštrukciu na meranie a vykonávanie zmien v súbore geodetických informácií KN, sys. označenie 984 420 I/93
3. Dielo vypracované v rozsahu I.1. bude spĺňať dodacie podmienky podľa zákona č.180/1995 Z.z.- § 8 a jeho vykonávacieho predpisu, metodického návodu MP SR a ÚGKK SR č.984 420 MN - 1/6 na spracovanie registra obnovenej evidencie pozemkov.
 - 3.1. ROEP bude spracovaný výpočtovou technikou v troch vyhotoveniach (2x pozemkový úrad, 1x správa katastra).
 - 3.2. Písomná časť ROEP - tlačový výstup na papieri bude pevne zošitý, jednotlivé strany očíslované a zošívacia šnúra pripevnená k poslednej strane. Na predposlednej

strane oprávnený zhotoviteľ overí autorizovaným geodetom ROEP menom, priezviskom, overovacou pečiatkou, dátumom a podpisom.

3.3. Grafická časť ROEP - na každom mapovom liste ROEP bude písomne vyjadrenie oprávneného zhotoviteľa, že je v súlade s písomnou časťou ROEP.

3.4. Údaje ROEP s mapovými informáciami na disketách vo formáte FÚVI a VGI (FÚVI - formát údajov na výmenu informácií pre výmenu písomnej časti operátu ROEP, VGI - výmenný grafický interfejs pre výmenu geodetických informácií pre tvorbu vektorovej katastrálnej mapy, čo je stanovené Smernicou na prevádzkovanie automatizovaného informačného systému geodézie, kartografie a katastra (strana 12, odsek 9).

3.5. Písomná časť ROEP obsahuje najmä :

- technickú správu s analýzou použitých operátov, dosiahnutých presností a chybovými hláseniami
- ROEP v predpísanej tabuľkovej forme,
- osobitné časti ROEP pre SPF,
- zoznam vlastníkov nehnuteľností,
- zoznam údajov o nehnuteľnostiach,
- zoznam súradníc podrobných lomových bodov hraníc pozemkov,

3.6. Grafická časť ROEP obsahuje najmä :

- analógovú mapu ROEP v klade S-JTSK extravilán v mierke 1 : 2000, intravilán podľa mierky mapy KN.
- priesvitku číslovania podrobných lomových bodov hraníc pozemkov

III.

Vykonanie diela :

1. Zhotoviteľ sa zaväzuje vypracovať a odovzdať objednávateľovi dielo uvedené v bode I. tejto zmluvy, a to v lehote do :

30.11.1997

2. ROEP autorizačne overí zhotoviteľ menom, priezviskom, overovacou pečiatkou autorizovaného geodeta podľa § 7 z.č.215/1995 Z.z.), dátumom a podpisom a predloží ho na posúdenie a schválenie Pozemkovému úradu v Prešove.

3. Zhotoviteľ bude pri vykonávaní diela postupovať podľa etáp vykonávania ROEP uvedených v prílohe č. 2, ktorá je neoddeliteľnou súčasťou tejto zmluvy.

V prípade nesplnenia lehoty stanovenej na odstránení závad správou katastra sa primerane predlží termín ukončenia diela .

IV.

Cena za dielo :

1. Cena za dielo bola stanovená dohodou zmluvných strán a podľa špecifikácie prác uvedenej v prílohe č. 1, ktorá je neoddeliteľnou súčasťou tejto zmluvy, predstavuje čiastku v hodnote:

1 349 120,- Sk

slovom

jedenmilióntristoštyridsaťdeväťtisícstodvadsať slovenských korún.

2. Zhotoviteľ bude objednávateľovi predkladať faktúry v troch vyhotoveniach po etapách vykonávania ROEP podľa prílohy č.2, ktorá je neoddeliteľnou súčasťou tejto zmluvy po vykonaní vecnej a kvalitatívnej kontroly údajov odberateľom, tvoriacich náplň jednotlivých etáp.

3. Práce za ostatnú etapu (ucelenú časť, fakturačný celok) bude zhotoviteľ fakturovať po schválení diela Pozemkovým úradom v Prešove a jeho predložení na zápis do katastra nehnuteľností. Konečná fakturácia sa vykoná podľa skutočného rozsahu vykonávaných prác-počtu parciel UO na základe dodatku k zmluve o dirlo.

4. Lehota splatnosti sa určuje na 30 dní odo dňa prijatia faktúry.

V.

Práva a povinnosti zmluvných strán :

1. Zhotoviteľ je povinný :

- 1.1. vypracovať a dodať objednávateľovi dielo uvedené v bode I. tejto zmluvy v stanovenej lehote sám , alebo vlastnými pracovníkmi s potrebnou kvalifikáciou,
- 1.2. vypracovať a dodať objednávateľovi dielo uvedené v bode I. tejto zmluvy v troch vyhotoveniach,
- 1.3. výsledné dielo odovzdať v dohodnutej forme v zmysle zákonov, vyhlášok a predpisov uvedených v bode I. tejto zmluvy,
- 1.4. vykonať dielo na svoje náklady a na svoje nebezpečenstvo,
- 1.5. po vykonaní diela vrátiť objednávateľovi všetky doklady, ktoré mu objednávateľ zabezpečil na vykonanie diela a doklady, ktoré použil pri zostavení ROEP,
- 1.6. umožniť objednávateľovi priebežnú kontrolu vykonávania diela a poskytovať mu na požiadanie informácie o stave rozpracovanosti diela,
- 1.7. vyzvať objednávateľa na kontrolu všetkých prác, ktoré budú fakturované podľa etáp vykonávania ROEP, minimálne 5 pracovných dní vopred,
- 1.8. bezplatne odstrániť chyby a nedostatky diela zistené predovšetkým v čase zápisu do KN za podmienok a v lehotách stanovených v bode VII. tejto zmluvy.

2. Objednávateľ je povinný :

- 2.1. zabezpečiť zhotoviteľovi dostupnosť podkladov na vykonanie diela ,
- 2.2. poskytnúť zhotoviteľovi potrebnú súčinnosť vo vzťahu k tretím osobám, najmä účastníkom konania a dotknutým orgánom štátnej správy,
- 2.3. zaplatiť zhotoviteľovi dohodnutú cenu po vykonaní a skontrolovaní jednotlivých etáp, okrem poslednej, ktorú objednávateľ zaplatí až po schválení diela Pozemkovým úradom v Prešove a po jeho predložení na zápis do KN,
- 2.4. poskytovať zhotoviteľovi informácie o zmenách právnych vzťahov, ku ktorým dôjde po termíne právoplatnosti rozhodnutia o nariadení pozemkových úprav po vypracovanie ROEP na základe údajov SK.

3. Zhotoviteľ má právo na :

- 3.1. zabezpečenie dostupnosti podkladov na vykonanie diela v termíne, ktorý umožní ukončenie diela v termíne podľa bodu II. tejto zmluvy,
- 3.2. na zaplatenie dohodnutej ceny po vykonaní a skontrolovaní jednotlivých etáp vykonania ROEP okrem poslednej, ktorú zhotoviteľ bude fakturovať po schválení diela Pozemkovým úradom v Prešove a jeho predložení na zápis do KN,
- 3.3. na poskytnutie dojednanej súčinnosti a podkladov, ktoré je zaviazaný zabezpečiť objednávateľ tak, ako je uvedené vyššie,
- 3.4. v prípade zistenia nových skutočností na zmenu podmienok zmluvy, čo sa musí uskutočniť v písomnej forme ako dodatok k tejto zmluve.

4. Objednávateľ má právo na :

- 4.1. prevzatie bezchybného diela zhotoveného a odovzdaného riadne a včas podľa ustanovení tejto zmluvy,
- 4.2. kontrolu vykonávania prác počas spracovávania diela vlastnými pracovníkmi, alebo pracovníkmi právnej sekcie odboru pozemkových úprav a ochrany životného prostredia MP SR,
- 4.3. vrátenie podkladov, ktoré zabezpečil zhotoviteľovi na vykonanie diela súčasne s odovzdaním ukončeného diela,
- 4.4. neprevzatie vopred vecne a kvalitatívne neskontrolovaných údajov tvoriacich náplň jednotlivých etáp,
- 4.5. neprevzatie chybného diela, resp. jeho časti,
- 4.6. neuhradenie diela, resp. jeho jednotlivých etáp pokiaľ nebola vykonaná vecná a kvalitatívna kontrola údajov tvoriacich dielo, resp. jeho časť,
- 4.7. na odstúpenie od zmluvy, ak zhotoviteľ nedodrží povinnosť uvedenú v odseku 1.1. tohto bodu a zároveň na neuhradenie rozpracovaného diela.

Odstúpenie od zmluvy

1. Výpovedná lehota na odstúpenie od zmluvy je 30 dní okrem ustanovenia uvedeného v bode VII. tejto zmluvy. Začína plynúť prvý deň nasledujúceho mesiaca po doručení výpovede.

2. V prípade odstúpenia od zmluvy z dôvodov na strane zhotoviteľa, objednávateľ nie je povinný prevziať a uhradiť neukončené dielo.

Zhotoviteľ je povinný vrátiť objednávateľovi všetky finančné prostriedky, ktoré mu boli objednávateľom vyplatené v lehote do 10 dní odo dňa doručenia výpovede a všetky podklady, ktoré mu objednávateľ zabezpečil na vykonanie diela. Zhotoviteľ je povinný odovzdať objednávateľovi bez nároku na odmenu rozpracované dielo.

3. V prípade odstúpenia od zmluvy z dôvodov na strane objednávateľa, zaplatí tento rozpracovanosť prác vyhotovených v súlade s ustanoveniami tejto zmluvy ku dňu zrušenia tejto zmluvy.

VII.

Sankcie :

1. V prípade nedodržania termínu odovzdania diela zhotoviteľom je objednávateľ oprávnený krátiť dohodnutú cenu za dielo vo výške 10% dohodnutej ceny.

Ak omeškanie trvá viac ako 1 mesiac, je objednávateľ oprávnený krátiť dohodnutú cenu za dielo za každý ďalší začatý mesiac omeškania o ďalších 10%.

Ak omeškanie bude trvať viac ako 3 mesiace, objednávateľ má právo odstúpiť od zmluvy kedykoľvek, počnúc prvým dňom štvrtého mesiaca, pričom nie je povinný prevziať a uhradiť neukončené dielo a zaplatiť rozpracovanosť prác ku dňu odstúpenia od zmluvy.

2. V prípade neodstránenia chýb a nedostatkov diela zistených predovšetkým v čase zápisu do KN do 30 dní od výzvy je zhotoviteľ povinný zaplatiť pokutu vo výške 3% dohodnutej ceny.

Ak omeškanie s odstránením chýb a nedostatkov bude trvať viac ako 2 mesiace, pokuta sa zvýši na 5% za každý ďalší začatý mesiac.

3. Ak objednávateľ neuhradí zhotoviteľovi faktúru v lehote uvedenej v bode IV.

4., zaplatí pokutu 10% fakturovanej ceny.

VIII.

Ostatné podmienky :

1. Objednávateľ si vyžiada na Správe katastra v Prešove operáty určené na konanie podľa zák.č.180/95 Z.z. a spolu so zhotoviteľom prerokuje so Správou katastra v Prešove špecifické podmienky.

○ týchto skutočnostiach vyhotovia zápis, ktorý bude súčasťou diela a podkladom pre vykonanie kontrol a preberanie výsledkov prác do KN.

2. Zhotoviteľ bezplatne odstráni chyby a nedostatky podľa pripomienok objednávateľa najneskôr do 30 dní od písomnej výzvy objednávateľa.

3. V prípade zmeny požiadaviek objednávateľa mimo rámec dohodnutého predmetu a ceny prác, prípadne iných podmienok zmluvy, budú tieto zmeny riešené na základe dohody zmluvných strán formou dodatku k tejto zmluve.

4. Splnenie dodávky a fakturácia ostatnej etapy (ucelenej časti) ROEP je podmienené schválením ROEP k nehnuteľnostiam v extraviláne Pozemkový úradom v Prešove a jeho predložením na zápis do KN.

5. Podklady ktoré boli poskytnuté pre spracovanie ROEP, sú majetkom objednávateľa a akokoľvek poskytovanie týchto údajov ďalším osobám, alebo organizáciám je trestné v zmysle zákona SNR č.162/1995 Z.z. o katastri v SR a § 22 zák.č.35/1965 Zb. o literárnych, vedeckých a umeleckých dielach.

Zhotoviteľ sa zaväzuje, že vylúči šírenie poskytnutých údajov KN tretím osobám, ich využívanie na propagačné a obchodné účely, ktoré nesúvisia s pôsobnosťou účastníkov informačného systému a vylúči ich použitie v rozpore so zákonom č.215/95Z.z., 216/95 Z.z. a 162/95 Z.z.

IX.

Záverečné ustanovenia

Táto zmluva je vyhotovená v piatich vyhotoveniach, z ktorých každé má povahu originálu. Tri vyhotovenia obdrží objednávateľ a dve zhotoviteľ.

Zmluvné strany súhlasia s obsahom tejto zmluvy v celom rozsahu, čo potvrdzujú svojimi podpismi.


V Prešove

V Prešove

Dňa: 1. 7. 1996

Dňa: 6. 6. 1996

POZEMKOVÝ ÚRAD
Masarykova 10
080 72 PREŠOV
3



Objednávateľ

Ing. Ján Špes, CSc. , *prednosta*



Zhotoviteľ

GEOPRIS spol. s r.o.

Horná 79

974 01 Banská Bystrica

IČO : 30 228 701

DIČ : 30 228 701/651

Plány vykonávania registra obnovenej evidencie pozemkov

Špecifikácia prác registra obnovenej evidencie pozemkov

Fakturačný celok číslo	Opis a h	% z celkovej čiastky v Sk
Základné údaje :		
• Názov katastrálneho územia :	Poloma	20%
• Výmera katastrálneho územia :	542 ha	269 824,-Sk
• Počet pozemnoknižných vložiek :	192	
• Počet riešených parciel :	4216	
• Počet spoluvlastníkov :	800	
• Kategória katastrálneho územia :	D	30%
Kalkulácia :		104 736,-Sk
Merná jednotka - parcela riešená v ROEP		
počet parciel 4216 á 320,-Sk = 1 349 120,-Sk.		
Fakturácia a platenie :		
rok 1996	674 560,-Sk	20%
rok 1996	674 560,-Sk	269 824,-Sk
Spolu :	1 349 120,- Sk	
kontrola ROEP a odstránenie chýb záznamných kontrol,		20%
dlať predpisovaných plánových výstupných zosúv a mapových podkladov,		104 736,-Sk
schválenie ROEP príslušným orgánom a jeho predloženie na zápis do KN.		

Etapy vykonávania registra obnovenej evidencie pozemkov

Fakturačný celok číslo :	O b s a h	% z celk.ceny čiastka v Sk.
1.	-lustrácia listín preukazujúcich vlastnícke právo k nehnuteľnostiam pre súbor „E“ a súbor „C“ popisných informácií katastra nehnuteľností, -tvorba databázových údajov o nehnuteľnostiach	20% 269 824,-Sk
2.	-spracovanie máp katastra nehnuteľností z RES, alebo iného formátu do vektorového tvaru -aktualizácia mapy KN podľa posledných platných údajov -digitalizácie a spracovanie máp zobrazujúcich pôvodné nehnuteľnosti do vektorového tvaru, -priradenie príslušných atribútov k objektom -vznačenie v mapových podkladoch pozemkov, ktoré nie sú predmetom konania šrafovaním, alebo farebnou výplňou -tlač písomnej časti pre komisiu na obnovu evidencie pozemkov a právnych vzťahov k nim, -tlač mapových podkladom pre komisiu na obnovu evidencie pozemkov a právnych vzťahov k nim	30% 404 736,-Sk
3.	-spracovanie údajov v písomnej časti ROEP podľa rozhodnutia správneho orgánu o nadobudnutí vlastníctva k pozemku vydržaním, -zverejnenia registra a spravovanie námietok posúdených komisiou o ktorých rozhodol správny orgán, -tvorba FUVI a VGI pre príslušné súbory.	20% 269 824,-Sk
4.	-kontrola ROEP a odstránenie chýb zistených kontrolou, -tlač predpísaných písomných výstupných zostáv a mapových podkladov, -schválenie ROEP správnym orgánom a jeho predloženie na zápis do KN,	30% 404 736,-Sk

Okresný úrad Sabinov

K zmluve č. ROEP- Poloma / 96, ktorou sa dňa 1. 12. 2016, predmetom ktorého je vypracovanie registra obnovenej
evidencie pozemkov v katastrálnom území č. 848034 Poloma okres Sabinov.

Zmluva o zhotovení : **Register obnovenej evidencie
pozemkov**

Miesto sa určuje zmluvnými podmienkami.

Objedávateľ : Okresný úrad - Sabinov

Adresa : Kamená ulička č. 23
08 301 211 170
tel. 081 734470 742412 fax 081 733116

Zastupujúci : Pavol Dežo - riaditeľ - právnik okresného úradu

Osoby oprávnené konať vo veciach zmluvných :

Mgr. Peter Čuček - vedúci odd. práv. záležit. 081 733 116

Mgr. Jozef Čižek - riaditeľ odd. podnikateľských záležit. 081 733 116

Katastrálne územie : **Poloma**

Objedávateľ : NIK spol. s r.o.

Číslo účtu : 1820 5220729

IČO : 47121872

Číslo kat.územia : **848034**

Zhotoviteľ : GEOPRIS spol. s r.o.

Adresa : Hlavná 23, 081 01 Banská Bystrica

tel. 085 744199 324 322

Okres : **Sabinov**

Objedávateľ : Okresný úrad - Sabinov

Mgr. Peter Čuček - vedúci odd. práv. záležit. 081 733 116

Mgr. Jozef Čižek - riaditeľ odd. podnikateľských záležit. 081 733 116

Číslo účtu : 1820 5220729

IČO : 47121872

Zhotoviteľ : **GEOPRIS Banská Bystrica**

(osoby oprávnené konať)

Doplniť sa bude k DZ s týmto zmluvným listom.

Cena za dielo :

Navrhovaná cena diela je : **Dodatok č.1**
k zmluve o dielo číslo : ROEP- /96

albo :

Podľa zmluvných podmienok zmluvy číslo 1820 5220729 / 47121872

Cena je bez DPH.

DODATOK č.1

k zmluve č. ROEP- Poloma / 96 zo dňa 1.7.1996, predmetom ktorej je vypracovanie registra obnovenej evidencie pozemkov v katastrálnom území **Poloma** okres Sabinov.

Zmluvné strany sa dohodli :

I.

Mení sa určenie zmluvných strán takto :

Objednávateľ : Okresný úrad - Sabinov

Adresa : Námestie slobody č. 85
08 301 SABINOV
tel. 091/724379, 732319, fax 091/732319

Zastúpený : PeaDr. Dušan Majerčák - prednosta okresného úradu

Osoby oprávnené konať vo veciach tejto zmluvy

-zmluvné otázky : Ing. Vanek Jozef - vedúci odd. poz. úprav MP SR
-technické otázky : Ing. Štefan Planý - riaditeľ odboru poľnohospodárskeho,

katastrálneho a veterinárneho

Bankové spojenie : NBS Prešov
Číslo účtu : 1020-572/0720
IČO : 31777694/0720
(ďalej objednávateľ)

Zhotoviteľ : GEOPRIS spol. s r.o.

Adresa : Horná 79, 974 00 Banská Bystrica
tel. 088/746136, 724222

Osoby oprávnené konať vo veciach tejto zmluvy :

Juraj Gáborik - konateľ
Ing. Miroslav Turčan - konateľ

Bankové spojenie : VÚB B. Bystrica
Číslo účtu : 40705-312/0200
IČO : 30228701
DIČ : 30228701/651

(ďalej len zhotoviteľ)

II.

Dopĺňa sa bod č.IV/1 tejto zmluvy takto :

Cena za dielo :

Stanovená cena diela je bez DPH.

1. Cena za dielo bola stanovená dohodou zmluvných strán a podľa špecifikácie prác uvedenej v prílohe č.1, ktorá je nedeliteľnou súčasťou tejto zmluvy, predstavuje čiastku v hodnote
1 349 120,-Sk

slovom

Jedenmilióntristoštyridsaťdeväťtisícjednostodvadsať slovenských korún.

Cena je bez DPH.

Okresný úrad Sabinov

III.

Ostatné ustanovenia zmluvy sa nemenia.

Tento dodatok je vyhotovený v štyroch vyhotoveniach, z ktorých každé má povahu originálu.
Objednávateľ aj zhotoviteľ obdržia po dve vyhotovenia.

Zmluvné strany súhlasia s obsahom tohoto dodatku v celom rozsahu, čo potvrdzujú svojimi podpismi.

V Prešove dňa

V Banskej Bystrici 28.11.1996


.....
Objednávateľ


.....
Zhotoviteľ



GEOPRIS spol. s r.o.
Horná 79
974 01 Banská Bystrica
IČO : 30 228 701
DIČ : 30 228 701/651 @

Dodatok č. 1

k zmluve o čísla žiad: ROEP-196

Dodatok č. 2

Okresný úrad Sabinov

k zmluve o dielo zo dňa 1.07.1996
a dodatku č. 1 zo dňa 28.11.1996
predmetom ktorej je vypracovanie registra obnovenej evidencie pozemkov (ROEP)
k katastrálnemu územiu v katastrálnom území Poloma, okres Sabinov.

Register obnovenej evidencie pozemkov

Zmluvné strany sa dohodli na nasledujúcom:

I.

Mená sa bod III. 1. zmluvy takto:

III.

Vykonalci diela

1. Zhotoviteľ sa zaväzuje vypracovať a odovzdať objednávateľovi dielo uvedené článku I. tejto zmluvy, a to v lehote do:

30.09.1998

Katastrálne územie : Poloma

Prílohou zmluvy sú výkresy a výkresy spracované grafickými častí ROEP:

- pozemko-vednícke mapy / mapy určujúce operáta / so každou identifikovateľnou so súčasnými mapami katastrálnych hraníc
- mapy stavu KN vykazujúce množstvo rozlíškov s písomnými operáciami a súčasným stavom VKM.
- Aktualizácia úsekových parcel je možná až po oprave podkladov katastrálnym úborom OÚ.
- Prílohu zmluvy sa obracia k č. tvoriace katastrálnu hranicu, sú výmerovo určené matematicky

Číslo kat. územia : **848034**

II.

V prílohe č. 1 sa mená "Špecifikácia práce registra obnovenej evidencie pozemkov bod Fakturácia a platenie" takto:

Fakturácia a platenie

Okres : **Sabinov**

1996	269 824,- Sk / fakturácia listu a tvorba dátových súborov /
1997	404 736,- Sk / digitalizácia grafických podkladov ÚO, BPEI a KN /
1998	674 560,- Sk / zverejnenie registra, tvorba PUVI a VGI, administratívne práce a predloženie registra na zápis do KN /

Spolu : 1 349 120,- Sk

Zhotoviteľ : **GEOPRIS Banská Bystrica**

III.

Ostatné ustanovenia zmluvy o dielo zostávajú nezmenené.

Tento dodatok je vyhotovený v piatich vyhotoveniach, z ktorých každý má povahu originálu.

Tu vyhotovila obidve objednávateľ a dve zhotoviteľ

Zmluvné strany sčítajú a overujú totoj dodatok v celom rozsahu, čo potvrdzujú svojimi podpismi.

Dodatok č.2

k zmluve o dielo číslo : ROEP- /96

V Banskej Bystrici, dňa _____ V Sabinove, dňa _____

Zhotoviteľ
GEOPRIS spol. s r.o.
Horná 79
874 01 Banská Bystrica
IČO - 30 225 701
DIČ - 80 228 701/AS1



Dodatok č. 2

k zmluve o dielo zo dňa 1.07.1996
a dodatku č. 1 zo dňa 28.11.1996
predmetom ktorej je vypracovanie registra obnovenej evidencie pozemkov (ROEP)
k nehnuteľnostiam v katastrálnom území **Poloma**, okres Sabinov.

Zmluvné strany sa dohodli na nasledovnom :

I.

Mení sa bod III. 1. zmluvy takto :

III.

Vykonanie diela

1. Zhotoviteľ sa zaväzuje vypracovať a odovzdať objednávateľovi dielo uvedené článku I. tejto zmluvy, a to v lehote do :

30.09.1998

Zdôvodnenie zmeny termínu :

Problémy vyplývajúce s vysokou obtiažnosťou spracovania grafických častí ROEP :

- pozemkovoknižné mapy / mapy určeného operátu / sú ťažko identifikovateľné so súčasnými mapami katastra nehnuteľností.
- mapa stavu KN vykazuje množstvo nesúládov s písomným operátom a nultým stavom VKM. Aktualizácia mnohých parciel je možná až po oprave podkladov katastrálnym odborom OÚ.
- tzv. spoločné parcely na obvode k.ú., tvoriace katastrálnu hranicu, sú výmerovo určené matematicky ideálnou polovicou bez rodefovacej hranice.

II.

V prílohe č. 1 sa mení "Špecifikácia prác registra obnovenej evidencie pozemkov bod Fakturácia a platenie" takto :

Fakturácia a platenie

Rok :

1996	269 824,- Sk / lustrácia listín a tvorba databázových súborov /
1997	404 736,- Sk / digitalizácia grafických podkladov UO, BPEJ a KN /
1998	674 560,- Sk / zverejnenie registra, tvorba FUVI a VGI, odstránenie chýb a predloženie registra na zápis do KN /

Spolu 1 349 120,- Sk

III.

Ostatné ustanovenia zmluvy o dielo zostávajú nezmenené.

Tento dodatok je vyhotovený v piatich vyhotoveniach, z ktorých každý má povahu originálu.

Tri vyhotovenia obdrží objednávateľ a dve zhotoviteľ.

Zmluvné strany súhlasia s obsahom tohto dodatku v celom rozsahu, čo potvrdzujú svojimi podpismi.

V Banskej Bystrici, dňa

V Sabinove, dňa 4. 12. 1997

zhotoviteľ
GEOPRIS spol. s r. o.
Horná 79
974 01 Banská Bystrica
IČO : 30 228 701
DIČ : 30 228 701/651



Dodatok č. 3

K zmluve o dielo zo dňa 01.07.1995, dodatku č. 1 zo dňa 28.11.1996 a dodatku č.2 zo dňa 04.12.1997, predmetom ktorých je vypracovanie registra obnovenej evidencie pozemkov (ROEP) k nehnuteľnostiam v katastrálnom území POLOMA, okres Sabinov, kraj Prešovský

Okresný úrad Sabinov

Zmluvné strany sa dohodli na nasledovnom:

I.

Mení sa bod III. 1. zmluvy o dielo takto:

III.

Výkonenie diela:

1. Zhotoviteľ sa zaväzuje vypracovať a odovzdať objednávatelovi dielo uvedené v bode I. zmluvy v tých vyhotoveniach, a to v lehote do:

30.09.1999

Dodatok č. 3

Mení sa bod IV. 1. zmluvy o dielo takto:

k zmluve o dielo číslo : ROEP-96

IV.

Cena za dielo:

1. Cena za dielo bola stanovená rozhodou zmluvných strán a podľa špecifikácie prác uvedenej v prílohe č. 1. Táto predstavuje čiastku v hodnote:

1879120,- Sk

Zúčtovanie zmeny termínu ukončenia diela a ceny za dielo:

1. Zmena určeného termínu – vč. Zástaním č.1 zo zasadania komisie ROEP zo dňa 22.10.1998
2. Zmena špecifických podmienok – vč. Zástaním z pracovného stretnutia pri spracovaní ROEP konaného 15.01.1999.

III.

Mení sa špecifikácia prác registra obnovenej evidencie pozemkov v prílohe č.1 takto:

A - Základné údaje

• Názov katastrálneho územia	Katastrálne územie	: Poloma	POLOMA
• Výmera katastrálneho územia	Číslo kat. územia	: 848034	542 ha
• Počet pôvodných listov vlastníctva	Okres	: Sabinov	3403
• Počet nelených parcel	Zhotoviteľ	: Geopris spol. s r.o.	4216
• Počet spoluzmluvníkov		Banská Bystrica	145
• Kategória katastrálneho územia			0

Dodatok č. 3

K zmluve o dielo zo dňa 01.07.1996, dodatku č. 1 zo dňa 28.11.1996 a dodatku č.2 zo dňa 04.12.1997, predmetom ktorých je vypracovanie registra obnovenej evidencie pozemkov (ROEP) k nehnuteľnostiam v katastrálnom území POLOMA, okres Sabinov, kraj Prešovský.

Zmluvné strany sa dohodli na nasledovnom:

I.

Mení sa bod III. 1. zmluvy o dielo takto :

III.

Vykonanie diela :

1. Zhotoviteľ sa zaväzuje vypracovať a odovzdať objednávateľovi dielo uvedené v bode I. zmluvy v troch vyhotoveniach a to v lehote do :

30.09.1999

II.

Mení sa bod IV. 1. zmluvy o dielo takto :

IV.

Cena za dielo :

1. Cena za dielo bola stanovená dohodou zmluvných strán a podľa špecifikácie prác uvedenej v prílohe č. 1, ktorá predstavuje čiastku v hodnote :

1879120.- Sk

Zdôvodnenie zmeny termínu vykonania diela a ceny za dielo :

1. Zmena určeného operátu – viď „Záznam č.1 zo zasadania komisie ROEP“ zo dňa 22.10.1998
2. Zmena špecifických podmienok – viď „Záznam z pracovného stretnutia pri spracovaní ROEP“ konaného 15.01.1999.

III.

Mení sa špecifikácia prác registra obnovenej evidencie pozemkov v prílohe č.1 takto :

A – Základné údaje

• Názov katastrálneho územia :	POLOMA
• Výmera katastrálneho územia :	542 ha
• Počet pôvodných listín preukazujúcich vlastníctvo	3400
• Počet riešených parciel	4216
• Počet spoluovlastníkov	145
• Kategória katastrálneho územia	D

B - Kalkulácia

1. Merná jednotka - parcela určeného operátu
Počet parcel 4216 x 320 = 1349120.- Sk
2. Vykonanie prác nad rámec dohodnutej špecifikácie a ceny prác súvisiacich so zmenou určeného operátu vid' „Záznam č.1 zo zasadania komisie ROEP pre k.ú. Poloma“ konaného dňa 22.10.1998 v Polome predstavuje čiastku v hodnote 210000.- Sk
3. Vykonanie prác nad rámec dohodnutej špecifikácie a ceny prác súvisiacich so zmenou špecifických podmienok vid' „Záznam z pracovného stretnutia pri spracovaní ROEP pre k.ú. Poloma“ konaného dňa 15.01.1999 v Polome predstavuje čiastku v hodnote 320000.- Sk

Spolu 1879120.- Sk

C - Fakturácia a platenie :

Rok 1996 269824.- Sk
Rok 1998 404736.- Sk
Rok 1999 1204560.- Sk
Spolu 1879120.- Sk

V Bratislave dňa 22.10.1998

GEOPRIA s.r.o.

714 01 Bratislava

IČO: 40236787
DIČ: 10206701294

V Bratislave dňa 22.10.1998

objednávateľ

IV.

Menia sa etapy vykonávania registra obnovenej evidencie pozemkov v prílohe č.2 takto :

- 1.
- lustrácia listín preukazujúcich právo k nehnuteľnostiam pre súbor „E“ a súbor „C“ popisných informácií katastra nehnuteľností
 - tvorba databázových údajov o nehnuteľnostiach

termín : 12/96

cena : 269824.- Sk

- 2.
- spracovanie máp katastra nehnuteľností z RES, alebo iného formátu do vektorového tvaru
 - aktualizácia mapy KN podľa posledných platných údajov
 - digitalizácie a spracovanie máp zobrazujúcich pôvodné nehnuteľnosti do vektorového tvaru
 - priradenie príslušných atribútov k objektom
 - vyznačenie v mapových podkladoch pozemkov, ktoré nie sú predmetom konania šrafovaním, alebo farebnou výplňou
 - tlač písomnej časti pre komisiu na obnovu evidencie pozemkov a právnych vzťahov k nim
 - tlač mapových podkladov pre komisiu na obnovu evidencie pozemkov a právnych vzťahov k nim

termín : 12/98

cena : 404736.- Sk

- 3.
- vykonanie prác nad rámec dohodnutej špecifikácie a ceny prác súvisiacich so zmenou určeného operátu

termín : 6/1999

cena : 210000.- Sk

- 4.
- vykonanie prác nad rámec dohodnutej špecifikácie a ceny prác súvisiacich so zmenou špecifických podmienok

termín : 6/1999

cena : 320000.- Sk

- 5.
- spracovanie údajov v písomnej časti ROEP podľa rozhodnutia správneho orgánu o nadobudnutí vlastníctva k pozemkom vydržaním
 - zverejnenie registra a spracovanie námietok posúdených komisiou o ktorých rozhodol správny orgán
 - tvorba FUVI a VGI pre príslušné súbory

termín : 8/1999

cena : 269824.- Sk

- 6.
- kontrola ROEP a odstránenie chýb zistených kontrolou
 - tlač predpísaných písomných výstupných zostáv a mapových podkladov
 - schválenie ROEP správnym orgánom a jeho predloženie na zápis do KN

termín : 9/1999

cena : 404736.- Sk

Spolu 1879120.- Sk

=====

V.

Ostatné ustanovenia zmluvy o dielo zostávajú nezmenené.
Tento dodatok je vyhotovený v piatich vyhotoveniach, z ktorých každý má povahu originálu.
Tri vyhotovenia obdrží objednávatel' a dve zhotovitel'.

Zmluvné strany súhlasia s obsahom tohto dodatku v plnom rozsahu, čo potvrdzujú svojimi podpismi.

V Banskej Bystrici dňa 28.4.1999


V Sabinove dňa 28.6.1999

GEOPRIS spol. s r.o.

Horné 70
974 01 Banská Bystrica

IČO : 30 228 701
DIČ : 30 228 701/651

zhotovitel'



objednávatel'

Dodatok č. 4

K zmluve o dielo zo dňa 01.07.1996, dodatku č. 1 zo dňa 28.11.1996, dodatku č. 2 zo dňa 04.12.1997
a dodatku č. 3 zo dňa 29.05.1998, predmetom ktorých je vypracovanie ROEP v katastrálnom území
POLOMA, okres Sabinov, kraj Prešov

Okresný úrad Sabinov

Zmluvné strany sa dohodli:

Medi sa na strane objednávateľa:

Objedávateľ : Okresný úrad v Sabinove, Námestie slobody č.85, 083 01 Sabinov
Tel. : 0884621107
Zastúpený : Ing. Pavol Šarínka, predseda Okresného úradu v Sabinove

Osoby oprávnené konať vo veciach:

- zmluvné strany : Ing. Jozef Váňek, Odpor pracovníkov Úprav a OZP MP SR
- technické prílohy : Ing. Anton Benka, vedúci úseku Pp a ÚH miestneho úradu v Sabinove.
K zmluve o dielo číslo : ROEP-96
Bankové spojenie : NBS Právnym úradom Bratislava
IČO : 31777694

Dodatok č. 4

K zmluve o dielo číslo : ROEP-96

Montážnou časťou III. 1. zmluvy o dielo číslo:

Výkonová časť:

1. Zhotoviteľ sa zaviazal vypracovať a odovzdať objednávateľovi dielo uvedené v bode 1. zmluvy v rámci
vyrábateľských a to v zmluvnej:

30.05.2000

Zdvojnásobenie zmluvy na účely vypracovania prílohy:

Katastrálne územie : Poloma
Číslo kat. územia : 848034
Okres : Sabinov
Zhotoviteľ : Geopris spol.s r.o.
Banská Bystrica

nesúhlady v operácii (či už z dôvodu nedostatku informácií alebo iných okolností) vzniknúcich v dôsledku
v dňoch 25 - 28.10.1998. Zmluvní účastníci sa dohodli, že operáciu je rutinná úloha spoločnosti
po odsúhlasení v podrobnom dodatku č. 4 k zmluve o dielo číslo ROEP-96. Problémy s účasťou
komisie so zhotoviteľom, pri zafixovaní garancie, zabezpečenia vlastných. Problémy s účasťou
prijímateľom vlastných (okrem č. 4.1) zmluvy s právnym úradom na zhotoviteľa. Tieto dôvody
vedú k zrušeniu čiasovej normy a k spracovaniu písemnej časti ÚO.

Dodatok č. 4

K zmluve o dielo zo dňa 01.07.1996, dodatku č. 1 zo dňa 28.11.1996, dodatku č.2 zo dňa 04.12.1997 a dodatku č. 3 zo dňa 28.06.1999, predmetom ktorých je vypracovanie ROEP v katastrálnom území POLOMA, okres Sabinov, kraj Prešovský.

Zmluvné strany sa dohodli :

I.

Mení sa na strane objednávateľa :

Objednávateľ : Okresný úrad v Sabinove, Námestie slobody č.85, 083 01 Sabinov
Tel.: 0934/521107

Zastúpaný : Ing. Pavel Staninka, prednosta Okresného úradu v Sabinove

Osoby oprávnené konať vo veciach zmluvy

- zmluvné otázky : Ing. Jozef Vanek, Odbor pozemkových úprav a OŽP MP SR
- technické otázky : Ing. Anton Bednár, vedúci odboru Pp a LH okresného úradu v Sabinove

Bankové spojenie : NBS Prešov, č.úctu : 1020-572/0720
IČO : 31777694

II.

Mení sa bod III. 1. zmluvy o dielo takto :

III.

Vykonanie diela :

1. Zhotoviteľ sa zaväzuje vypracovať a odovzdať objednávateľovi dielo uvedené v bode I. zmluvy v troch vyhotoveniach a to v lehote do :

30.09.2000

Zdôvodnenie zmeny termínu vykonania diela :

- nesúhlady v operáte C – KN boli v spolupráci s katastrálnym odborom odstránené v dňoch v dňoch 25 – 28.10.1999
- po odsúhlasení v podpísanom dodatku č.3 o zmene určeného operátu je nutná užšia spolupráca komisie so zhotoviteľom, pri zisťovaní genézy nadobúdania vlastníctva. Problémy s určením jednoznačnosti vlastníka (rodného čísla a i.) zostali v plnej miere na zhotoviteľovi. Tieto dôvody viedli k zvýšeniu časovej náročnosti spracovania písomnej časti UO.

III.

Mení sa úlohy vykonávania registra obnovenej evidencie pozemkov v prílohe č.2 takto:

- 1.
 - katalógia listín preukazujúcich právo k nehnuteľnostiam pre súbor „E“ a súbor „C“ popísaných informácií majetku nehnuteľností
 - tvorba databázových údajov o nehnuteľnostiach

termín: 12/96 cena: 269824.- Sk

- 2.
 - spracovanie máp katastra nehnuteľností z PDS, alebo iných karteží do vektorového formátu
 - aktualizácia mápy KN podľa posledných platných údajov
 - digitalizácia a spracovanie máp pozemkových pôvodne nehnuteľností do vektorového formátu

Mení sa špecifikácia prác registra obnovenej evidencie pozemkov v prílohe č.1 takto:

- vypracovanie v mapových podkladoch pozemkov, ktoré nie sú predmetom konania žiadovaním, alebo žiadosťou o výpis

C - Fakturácia a platenie: príslu na obnovu evidencie pozemkov a právnych vzťahov k nim

príslu na obnovu evidencie pozemkov a právnych vzťahov k nim

Rok 1996	269824.- Sk	
Rok 1998	404736.- Sk	cena: 404736.- Sk
Rok 2000	1204560.- Sk	
Spolu	1879120.- Sk	

termín: 03/00 cena: 210000.- Sk

- 4.
 - vykonanie prác nad úsekom doterajšie špecifikácie a ceny prác súvisiacich so zmenou špecifických pozemkov

termín: 02/00 cena: 320000.- Sk

- 5.
 - spracovanie údajov v rámci fazy RCEP podľa rozhodnutí správneho orgánu predloženia výpisov k pozemkom vyčistením
 - zverejnenie registra a spracovanie námetov posudzovaných komisiou o ktorých rozhodol správny orgán
 - tvorba FUV a VGI pre príslušné súčty

termín: 02/00 cena: 289824.- Sk

- 6.
 - kontrola RCEP a odeternovanie tých zverejnených komitov
 - šaf predložených predmetných výpisov z mapových podkladov
 - schválenie RCEP správnym orgánom a jeho predloženie na zápis do KN

termín: 02/00 cena: 404736.- Sk

Spolu 1879120.- Sk

• Dodanie ustanovuje zmluva o dielo vrátane náčtenia.
 Tento dodatok je vyhotovený v dvoch vyhotoveniach, z ktorých každý má povahu originálu.
 Tri vyhotovenia sú v dvoch zúčtovaniach a dva zúčtovia.
 Zmluvné strany súhlasia s obsahom tohto dodatku v prvom tlačísku, ktorý predstavujú svojimi podpismi.

V Bratislave dňa 16. 6. 2000
 GEOPRIE spol. s r.o.
 IČO: 475238
 DIČ: SK2023878191

V Bratislave dňa 16. 6. 2000
 [Signature]
 [Signature]

IV.

Menia sa etapy vykonávania registra obnovenej evidencie pozemkov v prílohe č.2 takto :

1.

- lustrácia listín preukazujúcich právo k nehnuteľnostiam pre súbor „E“ a súbor „C“ popisných informácií katastra nehnuteľností
- tvorba databázových údajov o nehnuteľnostiach

termín : 12/96

cena : 269824.- Sk

2.

- spracovanie máp katastra nehnuteľností z RES, alebo iného formátu do vektorového tvaru
- aktualizácia mapy KN podľa posledných platných údajov
- digitalizácie a spracovanie máp zobrazujúcich pôvodné nehnuteľnosti do vektorového tvaru
- priradenie príslušných atribútov k objektom
- vyznačenie v mapových podkladoch pozemkov, ktoré nie sú predmetom konania šrafovaním, alebo farebnou výplňou
- tlač písomnej časti pre komisiu na obnovu evidencie pozemkov a právnych vzťahov k nim
- tlač mapových podkladov pre komisiu na obnovu evidencie pozemkov a právnych vzťahov k nim

termín : 12/98

cena : 404736.- Sk

3.

- vykonanie prác nad rámec dohodnutej špecifikácie a ceny prác súvisiacich so zmenou určeného operátu

termín : 6/2000

cena : 210000.- Sk

4.

- vykonanie prác nad rámec dohodnutej špecifikácie a ceny prác súvisiacich so zmenou špecifických podmienok

termín : 6/2000

cena : 320000.- Sk

5.

- spracovanie údajov v písomnej časti ROEP podľa rozhodnutia správneho orgánu o nadobudnutí vlastníctva k pozemkom vydržaním
- zverejnenie registra a spracovanie námietok posúdených komisiou o ktorých rozhodol správny orgán
- tvorba FUVI a VGI pre príslušné súbory

termín : 8/2000

cena : 269824.- Sk

6.

- kontrola ROEP a odstránenie chýb zistených kontrolou
- tlač predpísaných písomných výstupných zostáv a mapových podkladov
- schválenie ROEP správnym orgánom a jeho predloženie na zápis do KN

termín : 9/2000

cena : 404736.- Sk

Spolu

1879120.- Sk

V.

Ostatné ustanovenia zmluvy o dielo zostávajú nezmenené.

Tento dodatok je vyhotovený v piatich vyhotoveniach, z ktorých každý má povahu originálu.

Tri vyhotovenia obdrží objednávatel' a dve zhotovitel'.

Zmluvné strany súhlasia s obsahom tohto dodatku v plnom rozsahu, čo potvrdzujú svojimi podpismi.

V Banskej Bystrici dňa 16. 3. 2000

GEOPRIS spol. s r.o.

Horná 70

974 01 Banská Bystrica

zhotovitel'

ICO : 30 228 701

DIČ : 30 228 701/651

V Sabinove dňa 11. 4. 2000



objednávatel'

Dodatok č. 5

K zmluve o dielo číslo 07-07-31-96 - oddiel č. 1 zo dňa 28.11.1996 dočasto 0.2 zo dňa 04.12.1997, dočasto 1.3 zo dňa 29.08.1998 a dočasto 2.1 zo dňa 01.09.1999 v katastrálnom území POLCOK v katastrálnom území Poloma v rámci výstavby ROEP

Okresný úrad Sabinov

Zmluvné strany sa dohodli:

MAPI spol. s r. o. 12, Bratislava 6, dleň tesla

Geopris spol. s r. o.

1. Zhotoviteľ sa zaviazal vypracovať a poskytnúť projektovú dokumentáciu uvedenú v bode 1. zmluvy v týchto výstavbách, a to v zmysle:

Dodatok č. 5

K zmluve o dielo číslo : ROEP/96

Prílohou k zmluve o dielo číslo 07-07-31-96 - oddiel č. 1 zo dňa 28.11.1996 dočasto 0.2 zo dňa 04.12.1997, dočasto 1.3 zo dňa 29.08.1998 a dočasto 2.1 zo dňa 01.09.1999 v katastrálnom území POLCOK v katastrálnom území Poloma v rámci výstavby ROEP sú:

1. Projektová dokumentácia v zmysle zmluvy o dielo číslo 07-07-31-96 - oddiel č. 1 zo dňa 28.11.1996 dočasto 0.2 zo dňa 04.12.1997, dočasto 1.3 zo dňa 29.08.1998 a dočasto 2.1 zo dňa 01.09.1999 v katastrálnom území POLCOK v katastrálnom území Poloma v rámci výstavby ROEP

2. Projektová dokumentácia v zmysle zmluvy o dielo číslo 07-07-31-96 - oddiel č. 1 zo dňa 28.11.1996 dočasto 0.2 zo dňa 04.12.1997, dočasto 1.3 zo dňa 29.08.1998 a dočasto 2.1 zo dňa 01.09.1999 v katastrálnom území POLCOK v katastrálnom území Poloma v rámci výstavby ROEP

3. Projektová dokumentácia v zmysle zmluvy o dielo číslo 07-07-31-96 - oddiel č. 1 zo dňa 28.11.1996 dočasto 0.2 zo dňa 04.12.1997, dočasto 1.3 zo dňa 29.08.1998 a dočasto 2.1 zo dňa 01.09.1999 v katastrálnom území POLCOK v katastrálnom území Poloma v rámci výstavby ROEP

4. Projektová dokumentácia v zmysle zmluvy o dielo číslo 07-07-31-96 - oddiel č. 1 zo dňa 28.11.1996 dočasto 0.2 zo dňa 04.12.1997, dočasto 1.3 zo dňa 29.08.1998 a dočasto 2.1 zo dňa 01.09.1999 v katastrálnom území POLCOK v katastrálnom území Poloma v rámci výstavby ROEP

5. Projektová dokumentácia v zmysle zmluvy o dielo číslo 07-07-31-96 - oddiel č. 1 zo dňa 28.11.1996 dočasto 0.2 zo dňa 04.12.1997, dočasto 1.3 zo dňa 29.08.1998 a dočasto 2.1 zo dňa 01.09.1999 v katastrálnom území POLCOK v katastrálnom území Poloma v rámci výstavby ROEP

Katastrálne územie : Poloma
Číslo kat. územia : 848034
Okres : Sabinov
Zhotoviteľ : Geopris spol.s r.o.
Banská Bystrica

Dodatok č. 5

K zmluve o dielo zo dňa 01.07.1996, dodatku č. 1 zo dňa 28.11.1996, dodatku č.2 zo dňa 04.12.1997, dodatku č. 3 zo dňa 28.06.1999 a dodatku č.4 zo dňa 11.04.2000 , predmetom ktorých je vypracovanie ROEP v katastrálnom území POLOMA, okres Sabinov, kraj Prešovský.

Zmluvné strany sa dohodli :

I.

Mení sa bod III. 1. zmluvy o dielo takto :

III.

Vykonanie diela :

1. Zhotoviteľ sa zaväzuje vypracovať a odovzdať objednávateľovi dielo uvedené v bode I. zmluvy v troch vyhotoveniach a to v lehote :

30.06.2001

Zdôvodnenie zmeny termínu vykonania diela :

Pri správe a údržbe operátu KN, bola vykonaná zmena zastavaného územia - hranice intravilán / extravilán, čo spôsobilo následné zmeny hraníc parciel určeného operátu a hraníc parciel pozemkovoknižného stavu.

II.

Mení sa bod C – Špecifikácie prác registra obnovenej evidencie pozemkov v prílohe č.1 takto :

C - Fakturácia a platenie :

Rok 1996	269824.- Sk
Rok 1998	404736.- Sk
Rok 2001	1204560.- Sk
Spolu	1879120.- Sk

=====

=====

=====

Dokumenty sú vypracované v súlade s požiadavkami zákona č. 142/1994 Z.z. o katastrálnom území.

Tento dodatok je vyhotovený v troch vyhotoveniach, pričom každé vyhotovenie má rovnakú platnosť.

Táto zmluva je uzatvorená v súlade s ustanoveniami zákona č. 142/1994 Z.z. o katastrálnom území.

Zmluvné strany súhlasia s obsahom tohto dodatku a súhlasia s tým, že dodatok je súčasťou zmluvy.

V Bratislave dňa 27.1.2004

Mgr. J. K. K.

Mgr. J. K. K.

Mgr. J. K. K.

Mgr. J. K. K.

Mgr. J. K. K.

Mgr. J. K. K.

Mgr. J. K. K.

Mgr. J. K. K.

Mgr. J. K. K.

Mgr. J. K. K.

Mgr. J. K. K.

Mgr. J. K. K.

Mgr. J. K. K.

Mgr. J. K. K.

Mgr. J. K. K.

Mgr. J. K. K.

Mgr. J. K. K.

Mgr. J. K. K.

Mgr. J. K. K.

Mgr. J. K. K.

Mgr. J. K. K.

III.

Menia sa etapy vykonávania registra obnovenej evidencie pozemkov v prílohe č.2 takto :

- 1.
- lustrácia listín preukazujúcich právo k nehnuteľnostiam pre súbor „E“ a súbor „C“ popisných informácií katastra nehnuteľností
 - tvorba databázových údajov o nehnuteľnostiach

termín : 12/1996 cena : 269824.- Sk

- 2.
- spracovanie máp katastra nehnuteľností z RES, alebo iného formátu do vektorového tvaru
 - aktualizácia mapy KN podľa posledných platných údajov
 - digitalizácie a spracovanie máp zobrazujúcich pôvodné nehnuteľnosti do vektorového tvaru
 - priradenie príslušných atribútov k objektom
 - vyznačenie v mapových podkladoch pozemkov, ktoré nie sú predmetom konania šrafovaním, alebo farebnou výplňou
 - tlač písomnej časti pre komisiu na obnovu evidencie pozemkov a právnych vzťahov k nim
 - tlač mapových podkladov pre komisiu na obnovu evidencie pozemkov a právnych vzťahov k nim

termín : 12/1998 cena : 404736.- Sk

- 3.
- vykonanie prác nad rámec dohodnutej špecifikácie a ceny prác súvisiacich so zmenou určeného operátu

termín : 2/2001 cena : 210000.- Sk

- 4.
- vykonanie prác nad rámec dohodnutej špecifikácie a ceny prác súvisiacich so zmenou špecifických podmienok

termín : 2/2001 cena : 320000.- Sk

- 5.
- spracovanie údajov v písomnej časti ROEP podľa rozhodnutia správneho orgánu o nadobudnutí vlastníctva k pozemkom vydržaním
 - zverejnenie registra a spracovanie námietok posúdených komisiou o ktorých rozhodol správny orgán
 - tvorba FUVI a VGI pre príslušné súbory

termín : 4/2001 cena : 269824.- Sk

- 6.
- kontrola ROEP a odstránenie chýb zistených kontrolou
 - tlač predpísaných písomných výstupných zostáv a mapových podkladov
 - schválenie ROEP správnym orgánom a jeho predloženie na zápis do KN

termín : 6/2001 cena : 404736.- Sk

Spolu 1879120.- Sk

IV.

Ostatné ustanovenia zmluvy o dielo zostávajú nezmenené.
Tento dodatok je vyhotovený v piatich vyhotoveniach, z ktorých každý má povahu originálu.
Tri vyhotovenia obdrží objednávateľ a dve zhotoviteľ.
Zmluvné strany súhlasia s obsahom tohto dodatku v plnom rozsahu, čo potvrdzujú svojimi podpismi.

V Banskej Bystrici dňa 22. 7. 2001
GEOPRIS spol. s r.o.
Horná 70
974 01 Banská Bystrica
zhotoviteľ
ICO : 30 228 701
DIČ : 30 228 701/651



V Sabinove dňa 15. 02. 2001
objednávateľ



*POHOSIEME,
29.1.2001 Namer*

Dodatok č. 6

Okresný úrad Sabinov

K zmluve o dielo zo dňa 01.07.1996, dodatku č. 1 zo dňa 26.11.1996, dodatku č. 2 zo dňa 04.12.1997, dodatku č. 3 zo dňa 10.07.1998, dodatku č. 4 zo dňa 14.04.2001 a dodatku č. 5 zo dňa 16.02.2001, pričom celostrojby je vypracované ROEP v katastrálnom území POLOMA, okres Sabinov kraj Prešovský.

Zmluvné strany sa dohodli

na zmenu č. 6 k zmluve o dielo číslo

W
Výkresové dielo č.

Dodatok č. 6

1. Zhotoviteľ za zmluvu vypracoval a odovzdáva dodávateľovi tieto technické výkresy a zmluvy výkresových výrobkov: a) a) zmluva

K zmluve o dielo číslo : ROEP/96

Ladová časť zmluvy technické výkresy č. 6

V rámci zmluvy odovzdáva zhotoviteľ dodávateľovi tieto technické výkresy a zmluvy výkresových výrobkov a dodávateľ súhlasí s tým, že tieto technické výkresy a zmluvy výkresových výrobkov budú slúžiť na účely vypracovania a schválenia výkresových výrobkov a zmluvy výkresových výrobkov. Pokiaľ dodávateľ nárokuje na zmluvu výkresových výrobkov a zmluvy výkresových výrobkov, musí ju schváliť dodávateľ ROEP.

Mať sa bod C – Specifikácia požiadaviek na dodávateľské podmienky výroby č. 1 zmluvy

C – Podrobný výkresový

Rok 1996	40730 - 04
Rok 2001	54000 - 01
Rok 2002	29400 - 01
Rok 2003	137120 - 01

Katastrálne územie: **Poloma**
Číslo kat. územia: **848034**
Okres: **Sabinov**
Zhotoviteľ: **Geopris spol.s r.o.
Banská Bystrica**

Mať sa body 4 a 5 zmluvy o dielo číslo ROEP/96, pričom celostrojby je vypracované ROEP v katastrálnom území POLOMA, okres Sabinov kraj Prešovský.

1. Zhotoviteľ za zmluvu vypracoval a odovzdáva dodávateľovi tieto technické výkresy a zmluvy výkresových výrobkov: a) a) zmluva

1. Zhotoviteľ za zmluvu vypracoval a odovzdáva dodávateľovi tieto technické výkresy a zmluvy výkresových výrobkov: a) a) zmluva

1. Zhotoviteľ za zmluvu vypracoval a odovzdáva dodávateľovi tieto technické výkresy a zmluvy výkresových výrobkov: a) a) zmluva

- 1. Zhotoviteľ za zmluvu vypracoval a odovzdáva dodávateľovi tieto technické výkresy a zmluvy výkresových výrobkov: a) a) zmluva
- 2. Zhotoviteľ za zmluvu vypracoval a odovzdáva dodávateľovi tieto technické výkresy a zmluvy výkresových výrobkov: a) a) zmluva
- 3. Zhotoviteľ za zmluvu vypracoval a odovzdáva dodávateľovi tieto technické výkresy a zmluvy výkresových výrobkov: a) a) zmluva
- 4. Zhotoviteľ za zmluvu vypracoval a odovzdáva dodávateľovi tieto technické výkresy a zmluvy výkresových výrobkov: a) a) zmluva

Dodatok č. 6

K zmluve o dielo zo dňa 01.07.1996, dodatku č. 1 zo dňa 28.11.1996, dodatku č.2 zo dňa 04.12.1997, dodatku č. 3 zo dňa 28.06.1999, dodatku č.4 zo dňa 11.04.2000 a dodatku č. 5 zo dňa 05.02.2001, predmetom ktorých je vypracovanie ROEP v katastrálnom území POLOMA, okres Sabinov, kraj Prešovský.

Zmluvné strany sa dohodli:

I.

Mení sa bod III. 1. zmluvy o dielo takto :

III.

Vykonanie diela :

1. Zhotoviteľ sa zaväzuje vypracovať a odovzdať objednávateľovi dielo uvedené v bode I. zmluvy v troch vyhotoveniach a to v lehote :

30.06.2002

Zdôvodnenie zmeny termínu vykonania diela :

V rámci riešenia námietok po zverejnení registra boli účastníkmi operátu registra zistené nezrovnalosti medzi skutočným užívaním pozemkov a stavom vyšetreným a vedeným v ROEP. Danú situáciu sa rozhodli riešiť formou vypracovania geometrických plánov. Pokiaľ geometrické plány nebudú vyhotovené a spomínané námietky vyriešené, nebude možné ROEP dokončiť.

II.

Mení sa bod C – Špecifikácie prác registra obnovej evidencie pozemkov v prílohe č.1 takto :

C - Fakturácia a platenie :

Rok 1996	269824.- Sk
Rok 1998	404736.- Sk
Rok 2001	530000.- Sk
Rok 2002	674560.- Sk
Spolu	1879120.- Sk

III.

Menia sa etapy vykonávania registra obnovej evidencie pozemkov v prílohe č.2 takto :

1.
 - ilustrácia listín preukazujúcich právo k nehnuteľnostiam pre súbor „E“ a súbor „C“ popisných informácií katastra nehnuteľností
 - tvorba databázových údajov o nehnuteľnostiach

termín : 12/1996

cena : 269824.- Sk

2.

- spracovanie máp katastra nehnuteľností z RES, alebo iného formátu do vektorového tvaru
- aktualizácia mapy KN podľa posledných platných údajov
- digitalizácie a spracovanie máp zobrazujúcich pôvodné nehnuteľnosti do vektorového tvaru
- priradenie príslušných atribútov k objektom

Dodatok č. 7

K zmluve o dielo zo dňa 01.07.1995, dodatku č. 1 zo dňa 26.11.1995, dodatku č. 2 zo dňa 04.12.1997, dodatku č. 3 zo dňa 28.08.1999, dodatku č. 4 zo dňa 15.12.2001 a dodatku č. 5 zo dňa 15.12.2001 predmetu ktorých je v zmluve o dielo číslo ROEP/96, katastrálne územie POLOMA, okres Sabinov, kraj Prešovský

Okresný úrad Sabinov

Zobrazia strany si dohodli:

Meno a priezvisko: _____

Vykazovanie diela:

1. Zhotoviteľ sa zaväzuje vypracovať a odovzdať odborným spôsobom dielo číslo ROEP/96, dodatku č. 5 zmluvy v troch vyhotoveniach, a to v termíne _____

Dodatok č. 7

Zjednotenie zmluvy číslo: **K zmluve o dielo číslo : ROEP/96**

- Zjednotenie zmluvy číslo ROEP/96, dodatku č. 5 zmluvy v troch vyhotoveniach, a to v termíne _____

- Zjednotenie zmluvy číslo ROEP/96, dodatku č. 5 zmluvy v troch vyhotoveniach, a to v termíne _____

Meno a priezvisko: _____

S. Prílohy a údaje:

Rok 1999	20034	SK
Rok 1998	494736	SK
Rok 2001	530901	SK
Rok 2005	674320	SK
Spolu	1375120	SK

Katastrálne územie : Poloma
Číslo kat. územia : 848034
Okres : Sabinov
Zhotoviteľ : Geopris spol.s r.o.
Banská Bystrica

Dodatok č. 7

Nápis sa má vykonať podľa registra obnovenej evidencie pozemkov v prílohe č.1 k zmluve

K zmluve o dielo zo dňa 01.07.1996, dodatku č. 1 zo dňa 28.11.1996, dodatku č.2 zo dňa 04.12.1997, dodatku č. 3 zo dňa 28.06.1999, dodatku č.4 zo dňa 11.04.2000 dodatku č.5, zo dňa 5.2.2001 a dodatku č.6 zo dňa 3.7.2001 predmetom ktorých je vypracovanie ROEP v katastrálnom území POLOMA, okres Sabinov, kraj Prešovský.

Zmluvné strany sa dohodli:

I.

Mení sa bod III. 1. zmluvy o dielo takto:

III.

Vykonanie diela:

1. Zhotoviteľ sa zaväzuje vypracovať a odovzdať objednávateľovi dielo uvedené v bode I. zmluvy v troch vyhotoveniach a to v lehote:

30.09.2003

Zdôvodnenie zmeny termínu vykonania diela:

- Zmena hranice katastrálneho územia Poloma v styku s vojenským priestorom Javorina
- Zvýšená náročnosť kompletizácie podkladov na základe určeného operátu preukazujúcich oprávnenosť držby k nehnuteľnostiam, ako podkladu pre vyhotovenie rozhodnutí správnym orgánom.

II.

Mení sa bod C – Špecifikácie prác registra obnovenej evidencie pozemkov v prílohe č.1 takto:

C - Fakturácia a platenie:

Rok 1996	269824.- Sk
Rok 1998	404736.- Sk
Rok 2001	530000.- Sk
Rok 2003	674560.- Sk
Spolu	1879120.- Sk

III.

Menia sa etapy vykonávania registra obnovenej evidencie pozemkov v prílohe č.2 takto :

1.

- lustrácia listín preukazujúcich právo k nehnuteľnostiam pre súbor „E“ a súbor „C“ popisných informácií katastra nehnuteľností
- tvorba databázových údajov o nehnuteľnostiach

termín : 12/1996

cena : 269824.- Sk

2.

- spracovanie máp katastra nehnuteľností z RES, alebo iného formátu do vektorového tvaru
- aktualizácia mapy KN podľa posledných platných údajov
- digitalizácie a spracovanie máp zobrazujúcich pôvodné nehnuteľnosti do vektorového tvaru
- priradenie príslušných atribútov k objektom
- vyznačenie v mapových podkladoch pozemkov, ktoré nie sú predmetom konania šrafovaním, alebo farebnou výplňou
- tlač písomnej časti pre komisiu na obnovu evidencie pozemkov a právnych vzťahov k nim
- tlač mapových podkladov pre komisiu na obnovu evidencie pozemkov a právnych vzťahov k nim

termín : 12/1998

cena : 404736.- Sk

3.

- vykonanie prác nad rámec dohodnutej špecifikácie a ceny prác súvisiacich so zmenou určeného operátu

termín : 2/2001

cena : 210000.- Sk

4.

- vykonanie prác nad rámec dohodnutej špecifikácie a ceny prác súvisiacich so zmenou špecifických podmienok

termín : 2/2001

cena : 320000.- Sk

5.

- spracovanie údajov v písomnej časti ROEP podľa rozhodnutia správneho orgánu o nadobudnutí vlastníctva k pozemkom vydržaním
- zverejnenie registra a spracovanie námietok posúdených komisiou o ktorých rozhodol správny orgán
- tvorba FUVI a VGI pre príslušné súbory

termín : 6/2003

cena : 269824.- Sk

6.

- kontrola ROEP a odstránenie chýb zistených kontrolou
- tlač predpísaných písomných výstupných zostáv a mapových podkladov
- schválenie ROEP správnym orgánom a jeho predloženie na zápis do KN

termín : 9/2003

cena : 404736.- Sk

Spolu

1879120.- Sk

IV.

Ostatné ustanovenia zmluvy o dielo zostávajú nezmenené.

Tento dodatok je vyhotovený v piatich vyhotoveniach, z ktorých každý má povahu originálu.

Tri vyhotovenia obdrží objednávateľ a dve zhotoviteľ.

Zmluvné strany súhlasia s obsahom tohto dodatku v plnom rozsahu, čo potvrdzujú svojimi podpismi.

V Banskej Bystrici dňa 13.7.2003

V Sabinove dňa 13.7.2003

GEOPRIS spol. s r.o.

Horná 79

974 01 Banská Bystrica

IČO : 30 228 701

DIČ : 30 228 701/651



objedávateľ

Dodatok č. 8

Okresný úrad Sabinov

K zmluve o dielo zo dňa 01.07.1996, dodatku č. 1 zo dňa 26.11.1996, dodatku č. 2 zo dňa 04.12.1997, dodatku č. 3 zo dňa 28.05.1999, dodatku č. 4 zo dňa 11.04.2000, dodatku č. 5, zo dňa 5.2.2001, dodatku č. 6 zo dňa 5.7.2001 a dodatku č. 7 zo dňa 28.05.2002, zmluvy ktorých je vypracovanie ROEP v katastrálnom území POLOMA, okres Sabinov, okr. Právosťka

Zostávajúce strany sa dohodli:

Mení sa bod II. 1. zmluvy o dielo číslo:

Výsledok diela:

Dodatok č. 8

1. Zhotoviteľ sa zaväzuje vypracovať a odovzdať obstarávanosť diela uvedené v bode I. zmluvy v troch vyhotoveniach, a to:

K zmluve o dielo číslo : ROEP-96

31.12.2002

Zhotoviteľ zmluvy termínovo vykoná dielo:

- Dĺžkou preukázanej výkonnosti a dosahom preukázanej úspešnosti práce k nehmotným dielam za účelom uspokojenia opätovne vyhotovených kôpií ROEP.

Spoločne vypracujú rozhodnú správu o výkonnosti a úspešnosti diela, definitívne ukončenie tejto etapy

ii.

Mení sa bod C - Špecifikácie predmetu dielovej evidencie pozemkov v bode I. zmluvy:

C - Pozemkové a dielové:

Rok 1996 : 256034 - 34

Rok 1998 : 404730 - 58

Rok 2001 : 520001 - 68

Rok 2002 : 674580

Dielo : 18/312

Katastrálne územie : **Poloma**

Číslo kat. územia : **848034**

Okres : **Sabinov**

Zhotoviteľ : **Geopris spol.s r.o.**

Banská Bystrica

Dodatok č. 8

K zmluve o dielo zo dňa 01.07.1996, dodatku č. 1 zo dňa 28.11.1996, dodatku č.2 zo dňa 04.12.1997, dodatku č. 3 zo dňa 28.06.1999, dodatku č.4 zo dňa 11.04.2000 dodatku č.5, zo dňa 5.2.2001, dodatku č.6 zo dňa 3.7.2001 a dodatku č.7 zo dňa ~~21.1.2003~~ predmetom ktorých je vypracovanie ROEP v katastrálnom území POLOMA, okres Sabinov, kraj Prešovský.

Zmluvné strany sa dohodli :

I.

Mení sa bod III. 1. zmluvy o dielo takto :

III.

Vykonanie diela :

1. Zhotoviteľ sa zaväzuje vypracovať a odovzdať objednávateľovi dielo uvedené v bode I. zmluvy v troch vyhotoveniach a to v lehote :

31.12.2003

Zdôvodnenie zmeny termínu vykonania diela :

- Dlhodobu neukončený stav kompletizácie dokladov preukazujúcich oprávnenosť držby k nehnuteľnostiam na základe určeného operátu vyhotovovaný komisiou ROEP.

Zahájenie vydávania rozhodnutí správnym orgánom predpokladá definitívne ukončenie tejto etapy.

II.

Mení sa bod C – Špecifikácie prác registra obnovenej evidencie pozemkov v prílohe č.1 takto :

C - Fakturácia a platenie :

Rok 1996	269824.- Sk
Rok 1998	404736.- Sk
Rok 2001	530000.- Sk
Rok 2003	674560.- Sk
Spolu	1879120.- Sk

IV.

Ostatné ustanovenia zmluvy o dielo zostávajú nezmenené.
Tento dodatok je vyhotovený v piatich vyhotoveniach, z ktorých každý má povahu originálu.
Tri vyhotovenia obdrží objednávateľ a dve zhotoviteľ.
Zmluvné strany súhlasia s obsahom tohto dodatku v plnom rozsahu, čo potvrdzujú svojimi podpismi.

Okresný úrad Sabinov

Dodatok č. 2

Príloha k dielu číslo 202EP-03

V Banskej Bystrici dňa 16.9.2003

V Sabinove dňa 30.09.2003

.....
zhotoviteľ

GEOPRIS spol. s r.o.
Horná 79
974 01 Banská Bystrica
IČO: 30 228 701
DIČ: 30 228 701/651

.....
objednávateľ



Objednávateľ:
Číslo list. zväzku:
Lístok:
Zhotoviteľ:
Poznámka:
Sabinov
GEOPRIS spol. s r.o.
Banská Bystrica

Dodatok č. 9

KRAJSKÝ POZEMKOVÝ ÚRAD V PREŠOVE

K zmluve o dielo zo dňa 04.12.1997, dodatok č. 1 zo dňa 04.12.1997, dodatok č. 2 zo dňa 04.12.1997, dodatok č. 3 zo dňa 28.04.1998, dodatok č. 4 zo dňa 11.04.2000, dodatok č. 5 zo dňa 02.10.01, dodatok č. 6 zo dňa 07.2001, dodatok č. 7 zo dňa 28.12.03, dodatok č. 8 zo dňa 09.12.05. Predmetom zmluvy je vypracovanie registra obrnovej evidencie pozemkov v katastrálnom území POLOMA, okres Sabinov, kraj Prešovský.

V nadväznosti na zákon NR SR č. 518/2003 Z.z., ktorým sa mení a dopĺňa zákon SNR č. 330/1981 Zb. v znení neskorších predpisov a o znení niektorých zákonov a uznesenia vlády SR č. 36 zo dňa 14.01.2004, ktorým vláda SR vymenováva prednostov krajských pozemkových úradov a riaditeľov odvodných pozemkových úradov sa mení určenie zran takto:

OBJEDNÁVATEĽ

Dodatok č. 9

Krajský pozemkový úrad v Prešove, Námestie mieru 2, 080 01 Prešov

K zmluve o dielo číslo : ROEP-96

Technický zástupca

Ing. Pavol Kováčik
prednosta Krajského pozemkového úradu
v Prešove

vedúci oddelenia inžinier

Ing. Pavol Kováčik
prednosta Krajského pozemkového úradu
v Prešove
tel. : 051 77 178 48

zmluvný riaditeľ

Ing. Miroslav Mikuláš
riaditeľ Oddelenia pozemkových úradov
v Prešove
tel. : 051 77 323 49

technické služby

Bankové spojenie

KB Prešov
11724024120
27 007 008

číslo účtu

IBAN

(číslo len objednávateľ)

Katastrálne územie : Poloma
Číslo kat. územia : 848034
Okres : Sabinov
Zhotoviteľ : Geopris spol.s r.o.
Banská Bystrica

ZNÍTOVITEL

Dodatok č. 9

GEOPRIS spol. s r.o. Horná 79, 974 01 Baraná Bystrica

Zastupný zástupca Ing. Pavol Kovalík

K zmluve o dielo zo dňa 01.07.1996 a k dodatku č. 1 zo dňa 28.11.1996, dodatku č.2 zo dňa 04.12.1997, dodatku č. 3 zo dňa 28.06.1999, dodatku č.4 zo dňa 11.04.2000 dodatku č.5, zo dňa 5.2.2001, dodatku č.6 zo dňa 3.7.2001, dodatku č.7 zo dňa 28.1.2003, dodatku č.8 zo dňa 30.9.2003, predmetom ktorej je vypracovanie registra obnovej evidencie pozemkov v katastrálnom území POLOMA, okres Sabinov, kraj Prešovský.

V nadväznosti na zákon NR SR č. 518/2003 Z.z., ktorým sa mení a dopĺňa zákon SNR č. 330/1991 Zb. v znení neskorších predpisov a o zmene niektorých zákonov a uznesenia vlády SR č. 36 zo dňa 14.01.2004, ktorým vláda SR vymenovala prednostov krajských pozemkových úradov a riaditeľov obvodných pozemkových úradov sa mení určenie strán takto:

OBJEDNÁVATEĽ

Krajský pozemkový úrad v Prešove, Námestie mieru 2, 080 01 Prešov

statutárny zástupca : Ing. Pavol Kovalík
prednosta Krajského pozemkového úradu
v Prešove

osoby oprávnené konať vo veciach zmluvy :
- zmluvné otázky : Ing. Pavol Kovalík
prednosta Krajského pozemkového úradu
v Prešove
tel. : 051/ 77 178 46

- technické otázky : Ing. Bibiána Mrázová
riaditeľka Obvodného pozemkového úradu
v Prešove
tel. : 051/77 323 19

Bankové spojenie : NBS Prešov
číslo účtu : 16724572/0720
IČO : 37 937 898
(ďalej len objednávateľ)

Rev. 1996 459424 - 24
Rev. 1998 434736 - 03
Rev. 2001 500000 - 50
Rev. 2004 674990 - 30

Spolu 1879120 - 83

ZHOTOVITEĽ

GEOPRIS spol. s r.o. Horná 79, 974 01 Banská Bystrica

štatutárny zástupca : Juraj Gáborík - konateľ

osoby oprávnené konať

vo veciach zmluvy

- zmluvné otázky :

Juraj Gáborík – konateľ č.t. 0905269267

Ing. Ján Cimernan – konateľ č.t. 0905269265

- technické otázky :

Ing. Martina Mišurová – zodpovedný

pracovník zhotoviteľa

Juraj Gáborík - konateľ

Bankové spojenie :

ČSOB Banská Bystrica

číslo účtu :

384605163/7500

IČO :

30228701

(ďalej len zhotoviteľ)

Zmluvné strany sa dohodli na nasledujúcom:

I.

Mení sa bod III. 1. zmluvy o dielo takto :

III.

Vykonanie diela :

1. Zhotoviteľ sa zaväzuje vypracovať a odovzdať objednávateľovi dielo uvedené v bode I. zmluvy v troch vyhotoveniach a to v lehote :

30.9.2004

Dôvod zmeny termínu:

Pretrvávajúci stav neukončenej kompletizácie dokladov preukazujúcich oprávnenosť držby k nehnuteľnostiam určeného operátu, vyhotovovaný komisiou ROEP, ako podkladu pre vydávanie rozhodnutí správnym orgánom.

Zahájenie vydávania rozhodnutí predpokladá definitívne ukončenie tejto etapy.

II.

Mení sa bod C – Špecifikácie prác registra obnovenej evidencie pozemkov v prílohe č.1 takto :**C -**

Fakturácia a platenie :

Rok 1996 269824.- Sk

Rok 1998 404736.- Sk

Rok 2001 530000.- Sk

Rok 2004 674560.- Sk

Spolu 1879120.- Sk

IV.

Ostatné ustanovenia zmluvy o dielo zostávajú nezmenené.
Tento dodatok je vyhotovený v piatich vyhotoveniach, z ktorých každý má povahu originálu.
Tri vyhotovenia obdrží objednávateľ a dve zhotoviteľ.
Zmluvné strany súhlasia s obsahom tohto dodatku v plnom rozsahu, čo potvrdzujú svojimi podpismi.

V.

Obidve strany súhlasia s účinnosťou tohto dodatku od 1.1.2004.


Objednávateľ



V Prešove dňa 15.01.2004


Zhotoviteľ

V Banskej Bystrici dňa 01.01.2004

GEOPRIS spol. s r.o.
Horná 79
974 01 Banská Bystrica
IČO : 30 228 701
DIČ : 30 228 701/651 ①

Referenčné číslo :
Číslo list. zápisu :
Účes :
Zhotoviteľ :
Podpis :
Miesto :
Číslo :
Slovenská republika
Banská Bystrica

Dodatok č. 10

K zmluve o dielo zo dňa 01.07.1996 a k dodatku č. 1 zo dňa 28.11.1996, dodatku č. 2 zo dňa 04.12.1997, dodatku č. 3 zo dňa 28.06.1999, dodatku č. 4 zo dňa 11.04.2000, dodatku č. 5 zo dňa 5.2.2001, dodatku č. 6 zo dňa 3.7.2001, dodatku č. 7 zo dňa 28.1.2003, dodatku č. 8 zo dňa 30.9.2003, dodatku č. 9 zo dňa 15.1.2004, predmetom ktorej je vypracovanie registra obnovenej evidencie pozemkov v katastrálnom území POLOMA, okres Sabinov, kraj Prešovský.

V nadväznosti na zákon NR SR č. 518/2003 Z.z., ktorým sa mení a dopĺňa zákon SNR č. 330/1991 Zb. v znení neskorších predpisov a o zmene niektorých zákonov prednostov krajských pozemkových úradov a riaditeľov obvodných pozemkových úradov sa mení určenie strán takto:

OBJEDNÁVATEĽ

Krajský pozemkový úrad v Prešove, Námestie mieru 2, 080 01 Prešov

štatutárny zástupca	:	Ing. Pavol Kovalík prednosta Krajského pozemkového úradu v Prešove
osoby oprávnené konať vo veciach zmluvy	:	
- zmluvné otázky	:	Ing. Pavol Kovalík prednosta Krajského pozemkového úradu v Prešove tel.: 051/77 178 46
- technické otázky	:	Ing. Bibiána Mrázová riaditeľka Obvodného pozemkového úradu v Prešove tel.: 051/77 323 19
Bankové spojenie	:	NBS Prešov
číslo účtu	:	16724572/0720
IČO	:	37 937 898
(ďalej len objednávateľ)	:	

ZHOTOVITEĽ

GEOPRIS spol. s r. o., Horná 79, 974 01 Banská Bystrica

štatutárny zástupca : Ing. Miroslav Turčan - konateľ
osoby oprávnené konať
vo veciach zmluvy
- zmluvné otázky : Ing. Miroslav Turčan – konateľ č.t. 0905 831 164
Ing. Ján Cimerman – konateľ č.t. 0905 269 265
- technické otázky : Ing. Martina Mišurová – zodpovedný
pracovník zhotoviteľa
Ing. Miroslav Turčan – konateľ
Bankové spojenie : ČSOB Banská Bystrica
číslo účtu : 384605163/7500
IČO : 30228701
(ďalej len zhotoviteľ)

Zmluvné strany sa dohodli na nasledujúcom:

I.

Mení sa bod III. 1. zmluvy o dielo takto:

III.

Vykonanie diela:

1. Zhotoviteľ sa zaväzuje vypracovať a odovzdať objednávateľovi dielo uvedené v bode I. zmluvy v troch vyhotoveniach a to v lehote:

30.06.2007

Dôvod zmeny termínu:

- pretrvávajúci stav neukončenej kompletizácie dokladov preukazujúcich oprávnenosť držby k nehnuteľnostiam určeného operátu, vyhotovovaný komisiou ROEP, ako podkladu pre vydávanie rozhodnutí správnym orgánom
- časovo náročná, zdĺhavá práca komisie pri vydávaní rozhodnutí

II.

Mení sa bod C – Špecifikácie prác registra obnovenej evidencie pozemkov v prílohe č. 1 takto: **C –**

Fakturácia a platenie:

Rok 1996	269824,- Sk
Rok 1998	404736,- Sk
Rok 2001	530000,- Sk
Rok 2006	674560,- Sk

Spolu	1879120,- Sk
-------	--------------

III.

Menia sa etapy vykonávania registra obnovenej evidencie pozemkov v prílohe č. 2 takto:

1.

- ilustrácia listín preukazujúcich právo k nehnuteľnostiam pre súbor „E“ a súbor „C“ popisných informácií katastra nehnuteľností
- tvorba databázových údajov o nehnuteľnostiach

termín: 12/1996

cena: 269824.- Sk

2.

- spracovanie máp kátastra nehnuteľností z RES, alebo iného formátu do vektorového tvaru
- aktualizácia mapy KN podľa posledných platných údajov
- digitalizácie a spracovanie máp zobrazujúcich pôvodné nehnuteľnosti do vektorového tvaru
- priradenie príslušných atribútov k objektom
- vyznačenie v mapových podkladoch pozemkov, ktoré nie sú predmetom konania šrafovaním, alebo farebnou výplňou
- tlač písomnej časti pre komisiu na obnovu evidencie pozemkov a právnych vzťahov k nim
- tlač mapových podkladov pre komisiu na obnovu evidencie pozemkov a právnych vzťahov k nim

termín: 12/1998

cena: 404736.- Sk

3.

- vykonanie prác nad rámec dohodnutej špecifikácie a ceny prác súvisiacich so zmenou určeného operátu

termín: 2/2001

cena: 210000.- Sk

4.

- vykonanie prác nad rámec dohodnutej špecifikácie a ceny prác súvisiacich so zmenou špecifických podmienok

termín: 2/2001

cena: 320000.- Sk

5.

- spracovanie údajov v písomnej časti ROEP podľa rozhodnutia správneho orgánu o nadobudnutí vlastníctva k pozemkom vydržaním
- zverejnenie registra a spracovanie námietok posúdených komisiou o ktorých rozhodol správny orgán
- tvorba FUVI a VGI pre príslušné súbory

termín: 06/2007

cena: 269824.- Sk

6.

- kontrola ROEP a odstránenie chýb zistených kontrolou
- tlač predpísaných písomných výstupných zostáv a mapových podkladov
- schválenie ROEP správnym orgánom a jeho predloženie na zápis do KN

termín: 06/2007

cena: 404736.- Sk

Spolu

1879120.- Sk

IV.

Ostatné ustanovenia zmluvy o dielo zostávajú nezmenené.
Tento dodatok je vyhotovený v piatich vyhotoveniach, z ktorých každý má povahu originálu.
Tri vyhotovenia obdrží objednávatel' a dve zhotoviteľ.
Zmluvné strany súhlasia s obsahom tohto dodatku v plnom rozsahu, čo potvrdzujú svojimi
podpismi.

V.


Obidve strany súhlasia s účinnosťou tohto dodatku od 1.10.2004.

GEOPRIS spol. s r.o.
Horná 79
974 01 Banská Bystrica
IČO : 30 228 701 ③
DIČ : 2020452060



Objednávatel'





Zhotoviteľ

V Prešove dňa 19.09.2004

V Banskej Bystrici dňa 19.09.2004

Dodatok č. 10

K zmluve o dielo číslo ZDGP/04

Národné územie: Pôdna
Oblasť územie: Zberná
Číslo: 264000
Zhotoviteľ: Geoprís spol. s r.o.
Banská Bystrica

Dodatok č. 11

K zmluve o dielo ROEP-/96 zo dňa 01.07.1996, predmetom ktorej je vypracovanie registra obnovenej evidencie pozemkov v katastrálnom území POLOMA, okres Sabinov, kraj Prešovský.

OBJEDNÁVATEĽ

Krajský pozemkový úrad v Prešove, Masarykova 10, 080 01 Prešov

štatutárny zástupca : JUDr. Mária Kusendová
prednostka Krajského pozemkového úradu
v Prešove

osoby oprávnené konať
vo veciach zmluvy
- zmluvné otázky : JUDr. Mária Kusendová
prednostka Krajského pozemkového úradu
v Prešove
tel.: 051/7563609

- technické otázky : Ing. Dušan Michalčík
riaditeľ Obvodného pozemkového úradu
v Prešove
tel.: 051/7563521

Bankové spojenie : Štátna pokladňa
číslo účtu : 7000081180/8180
IČO : 37 937 898
(ďalej len objednávateľ)

ZHOTOVITEĽ

GEOPRIS spol. s r. o., Horná 79, 974 01 Banská Bystrica

štatutárny zástupca : Ing. Miroslav Turčan - konateľ

osoby oprávnené konať
vo veciach zmluvy
- zmluvné otázky : Ing. Miroslav Turčan – konateľ č.t. 0905 831 164
Ing. Ján Cimerman – konateľ č.t. 0905 269 265

- technické otázky : Ing. Martina Mišurová – zodpovedný
pracovník zhotoviteľa
Ing. Miroslav Turčan – konateľ

Bankové spojenie : ČSOB Banská Bystrica
číslo účtu : 384605163/7500
IČO : 30228701
(ďalej len zhotoviteľ)

Zmluvné strany sa dohodli na nasledujúcom:

I.

Mení sa bod III. 1. zmluvy o dielo takto:

III.

Vykonanie diela:

1. Zhotoviteľ sa zaväzuje vypracovať a odovzdať objednávateľovi dielo uvedené v bode I. zmluvy v troch vyhotoveniach a to v lehote:

15.12.2009

Dôvod zmeny termínu:

- pretrvávajúci stav neukončenej kompletizácie dokladov preukazujúcich oprávnenosť držby k nehnuteľnostiam určeného operátu, vyhotovovaný komisiou ROEP, ako podkladu pre vydávanie rozhodnutí správnym orgánom
- časovo náročná, zdĺhavá práca komisie pri príprave návrhov pre vydanie rozhodnutí podľa § 11 zák. č. 180/1995 Z. z. v z.n.p., dôsledkom čoho nie sú vydané rozhodnutia komisie na všetky návrhy, ako aj zmeny skutočností pri už vydaných rozhodnutiach (úmrtia účastníkov konania) a potreba ich aktualizácie
- tento termín zdôvodňujeme na základe časového odhadu predpokladaného trvania práce komisie, kde je dané že zhotoviteľ môže v diele pokračovať až po vydaní všetkých rozhodnutí správnym orgánom.

II.

Mení sa bod C – Špecifikácie prác registra obnovenej evidencie pozemkov v prílohe č. 1 takto:

Fakturácia a platenie:

Rok 1996	269824,- Sk + DPH
Rok 1998	404736,- Sk + DPH
Rok 2001	530000,- Sk + DPH
Rok 2009	775743,- Sk + DPH

Spolu	1980303,- Sk + DPH
-------	--------------------

Dôvod zmeny ceny :

Cena diela bola stanovená pri uzatváraní ZoD v r. 1996 za MJ = parcele UO v hodnote 320,-Sk + DPH. Zverejnenie registra prebehlo začiatkom roku 2001 a od tohto termínu prebieha práca komisie pri príprave rozhodnutí. Zhotoviteľ v tomto období vykonáva iba sporadické posúdenia pripravených rozhodnutí a čiastočne dopĺňa dielo. Teda bez zapríčinenia zo strany zhotoviteľa sa práce na diele predĺžili do termínu konca roku 2009. Pre dokončenie diela bude potrebné vykonať veľké množstvo prác navyše s ktorými pri pôvodnej kalkulácii za predpokladu plynulého plnenia sa nepočítalo. Konkrétne bude treba vykonať aktualizáciu operátu registra za takmer deväť rokov, teda opätovnú lustráciu LV a zapracovanie dokumentov zo Zbierky listín, upraviť grafickú časť ROEP podľa vykonaných zmien, vykonať zmenu štruktúry dát, a ďalšie zmeny a doplnenia údajov pre umožnenie zapisateľnosti diela do ISKN, nakoľko medzičasom sa zmenili technické podmienky preberania. Nezanedbateľným faktorom je aj čas, nárast cien všetkých tovarov a služieb od roku 2001 je realitou. Preto sa z vyššie uvedených dôvodov cena diela za spracovanie iba posledných etáp plánovaných na rok 2009 upravuje o 15% nahor.

III.

Menia sa etapy vykonávania registra obnovenej evidencie pozemkov a ich cena v prílohe č. 2 takto:

1.

- ilustrácia listín preukazujúcich právo k nehnuteľnostiam pre súbor „E“ a súbor „C“ popisných informácií katastra nehnuteľností
- tvorba databázových údajov o nehnuteľnostiach

termín: 12/1996

cena: 269824.- Sk

2.

- spracovanie máp katastra nehnuteľností z RES, alebo iného formátu do vektorového tvaru
- aktualizácia mapy KN podľa posledných platných údajov
- digitalizácie a spracovanie máp zobrazujúcich pôvodné nehnuteľnosti do vektorového tvaru
- priradenie príslušných atribútov k objektom
- vyznačenie v mapových podkladoch pozemkov, ktoré nie sú predmetom konania šrafovaním, alebo farebnou výplňou
- tlač písomnej časti pre komisiu na obnovu evidencie pozemkov a právnych vzťahov k nim
- tlač mapových podkladov pre komisiu na obnovu evidencie pozemkov a právnych vzťahov k nim

termín: 12/1998

cena: 404736.- Sk + DPH

3.

- vykonanie prác nad rámec dohodnutej špecifikácie a ceny prác súvisiacich so zmenou určeného operátu

termín: 2/2001

cena: 210000.- Sk + DPH

4.

- vykonanie prác nad rámec dohodnutej špecifikácie a ceny prác súvisiacich so zmenou špecifických podmienok

termín: 2/2001

cena: 320000.- Sk + DPH

5.

- spracovanie údajov v písomnej časti ROEP podľa rozhodnutia správneho orgánu o nadobudnutí vlastníctva k pozemkom vydržaním
- tvorba FUVI a VGI pre príslušné súbory

termín: 05/2009

cena: 310297.- Sk + DPH

6.

- kontrola ROEP a odstránenie chýb zistených kontrolou
- tlač predpísaných písomných výstupných zostáv a mapových podkladov
- schválenie ROEP správnym orgánom a jeho predloženie na zápis do KN

termín: 12/2009

cena: 465446.- Sk + DPH

Spolu

1980303.- Sk + DPH

IV.

Dopĺňa sa v článku V., v odstavci 2. Objednávateľ je povinný bod 2.5. s nasledovným obsahom :

- 2.5. zabezpečiť vydanie rozhodnutí správnym orgánom na nehnuteľnosti, ktoré sú predmetom diela a poskytnúť ich zhotoviteľovi na ďalšie spracovanie najneskôr do 31.12.2008.

V.

Dopĺňa sa v článku VI., odstavec 4. s nasledovným obsahom :

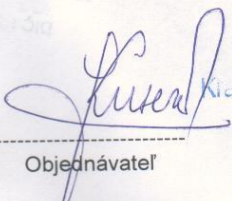
4. Zhotoviteľ má právo odstúpiť od plnenia zmluvy v prípade nedodania podkladov zo strany objednávateľa, ktorými je podmienené pokračovanie v diele, v termíne dojednanom v článku IV. tohto dodatku, a to bez povinnosti vracať finančné prostriedky vyplatené mu doteraz za jednotlivé ukončené etapy na rozpracovanom diele.

VI.

Ostatné ustanovenia zmluvy o dielo zostávajú nezmenené.
Tento dodatok je vyhotovený v piatich vyhotoveniach, z ktorých každý má povahu originálu.
Tri vyhotovenia obdrží objednávateľ a dve zhotoviteľ.
Zmluvné strany súhlasia s obsahom tohto dodatku v plnom rozsahu, čo potvrdzujú svojimi podpismi.

VII.

Obidve strany súhlasia s účinnosťou tohto dodatku od 01.07.2007.



Objednávateľ
V Prešove dňa 30.6.2007

Prešov
-1-

GEOPRIS spol. s r.o.
Horná 79
974 01 Banská Bystrica
IČO : 30 228 701
DIČ : 2020452060



Zhotoviteľ
V Banskej Bystrici dňa 30.06.2007

KRAJSKÝ POZEMKOVÝ ÚRAD V PREŠOVE

Dodatok č. 12

K zmluve o dielo číslo: ROEP-96

Katastrálne územie : Poloma
Číslo kat. územia : 848034
Okres : Sabinov
Zhotoviteľ : Geopris spol. s r. o.
Banská Bystrica

Dodatok č. 12

K zmluve o dielo ROEP-/96 zo dňa 01.07.1996, predmetom ktorej je vypracovanie registra obnovenej evidencie pozemkov v katastrálnom území POLOMA, okres Sabinov, kraj Prešovský.

OBJEDNÁVATEĽ

Krajský pozemkový úrad v Prešove, Masarykova 10, 080 01 Prešov

štátutárny zástupca : JUDr. Mária Kusendová
prednostka Krajského pozemkového úradu
v Prešove

osoby oprávnené konať
vo veciach zmluvy
- zmluvné otázky : JUDr. Mária Kusendová
prednostka Krajského pozemkového úradu
v Prešove
tel.: 051/7485942

- technické otázky : Ing. Dušan Michalčík
riaditeľ Obvodného pozemkového úradu
v Prešove
tel.: 051/ 7485913

Bankové spojenie : Štátna pokladňa
číslo účtu : 7000081180/8180
IČO : 37 937 898
(ďalej len objednávateľ)

ZHOTOVITEĽ

GEOPRIS spol. s r. o., Rudlovská cesta 61, 974 01 Banská Bystrica

štátutárny zástupca : Ing. Miroslav Turčan - konateľ

osoby oprávnené konať
vo veciach zmluvy
- zmluvné otázky : Ing. Miroslav Turčan – konateľ č.t. 0905 831 164
Ing. Ján Cimerman – konateľ č.t. 0905 269 265

- technické otázky : Ing. Martina Mišurová – zodpovedný
pracovník zhotoviteľa
Ing. Miroslav Turčan – konateľ

Bankové spojenie : ČSOB Banská Bystrica
číslo účtu : 384605163/7500

IČO : 30228701
(ďalej len zhotoviteľ)

Zmluvné strany sa dohodli na nasledujúcom:

Mení sa bod 1 článku III. zmluvy o dielo takto:

III.

Vykonanie diela:

1. Zhotoviteľ sa zaväzuje vypracovať a odovzdať objednávateľovi dielo uvedené v bode 1. článku I. zmluvy v troch vyhotoveniach a to v lehote:

31.08.2011

Mení sa bod 1. článku IV. takto:

Cena za dielo bol a dohodnutá zmluvnými stranami na sumu:

72 478,00 € (2 183 472,00 Sk)
slovom Sedemdesiatdva tisíc štyristosedemdesiatosem Eúr

Mení sa bod C – Špecifikácie prác registra obnovenej evidencie pozemkov v Prílohe č. 1 takto:

Fakturácia a platenie:

Rok 1996	269 824,- Sk + DPH	(8 956,52 € + DPH)
Rok 1998	404 736,- Sk + DPH	(13 434,77 € + DPH)
Rok 2001	530 000,- Sk + DPH	(17 592,78 € + DPH)
Rok 2010	17 043,95 € + DPH	(513 466,04 Sk + DPH)
Rok 2011	15 449,98 € + DPH	(465 446,10 Sk + DPH)

Spolu **72 478,00 € + DPH** (2 183 472,00 Sk po prepočte konverzným kurzom 30,1260)

Dôvod zmeny ceny :

Dôvodom je úprava špecifických podmienok na lokalite „Záhrady“ kde je nutné vykonať terénne meračské práce a komisionálne vyšetrenie užívacích vzťahov ktoré budú spracované do samostatného elaborátu a poskytnuté komisii pre prípravu rozhodnutí a správneho orgánu pre ich vydanie. Jedná sa o počet 281 parciel UO, ktoré sú defacto úplne novými parcelami UO a v zmysle zákona 180/1995 Z.z. sú podľa členenia v §3 zaradené do kategórie podľa písmena e) . Vzhľadom na túto skutočnosť je cena za jednu parcelu stanovená na 24,- €. Doterajšia cena v príslušnej etape sa teda navyšuje o 24€ x 281 parciel, teda o čiastku 6744 €. Podrobnejší rozpis nových parciel UO je urobený v prílohe č.2 k ZoD – Špecifikácii rozšírenia rozsahu prác na diele ROEP Poloma.

cenu prác kontroloval dňa 2.6.2010 g. Dozet Bujnick

Strana 3 z 6

Dodatok č. 12

Menia sa etapy vykonávania registra obnovenej evidencie pozemkov a ich cena v Prílohe č. 2 takto:

1.

- ilustrácia listín preukazujúcich právo k nehnuteľnostiam pre súbor „E“ a súbor „C“ popisných informácií katastra nehnuteľností
- tvorba databázových údajov o nehnuteľnostiach

termín: 12/1996

cena: 269 824,- Sk + DPH (8 956,52 € + DPH)

2.

- spracovanie máp katastra nehnuteľností z RES, alebo iného formátu do vektorového tvaru
- aktualizácia mapy KN podľa posledných platných údajov
- digitalizácie a spracovanie máp zobrazujúcich pôvodné nehnuteľnosti do vektorového tvaru
- priradenie príslušných atribútov k objektom
- vyznačenie v mapových podkladoch pozemkov, ktoré nie sú predmetom konania šrafovaním, alebo farebnou výplňou
- tlač písomnej časti pre komisiu na obnovu evidencie pozemkov a právnych vzťahov k nim
- tlač mapových podkladov pre komisiu na obnovu evidencie pozemkov a právnych vzťahov k nim

termín: 12/1998

cena: 404 736,- Sk + DPH (13 434,77 € + DPH)

3.

- vykonanie prác nad rámec dohodnutej špecifikácie a ceny prác súvisiacich so zmenou určeného operátu

termín: 2/2001

cena: 210 000,- Sk + DPH (6 970,72 € + DPH)

4.

- vykonanie prác nad rámec dohodnutej špecifikácie a ceny prác súvisiacich so zmenou špecifických podmienok

termín: 2/2001

cena: 320 000,- Sk + DPH (10 622,05 € + DPH)

5.

- spracovanie údajov v písomnej časti ROEP podľa rozhodnutí správneho orgánu o nadobudnutí vlastníctva k pozemkom vydržaním
- tvorba FUVI a VGI pre príslušné súbory

termín: 12/2010

cena: (513 466,04 Sk + DPH) 17 043,95 € + DPH

6.

- kontrola ROEP a odstránenie chýb zistených kontrolou
- tlač predpísaných písomných výstupných zostáv a mapových podkladov
- schválenie ROEP správnym orgánom a jeho predloženie na zápis do KN

termín: 08/2011

cena: (465 446,10 Sk + DPH) 15 449,98 € + DPH

Spolu

(2 183 472,00 Sk + DPH) **72 478,00 € + DPH**

Článok V. odsek 2. „Objednávateľ je povinný“ sa dopĺňa o bod 2.5. s nasledovným obsahom:

- 2.5. zabezpečiť vydanie rozhodnutí správnym orgánom na nehnuteľnosti, ktoré sú predmetom diela a poskytnúť ich zhotoviteľovi na ďalšie spracovanie najneskôr **do 31.08.2010**.

Zmluvné strany v záujme právnej čistoty a ozdravenia právnych úkonov realizovaných v zmysle Zmluvy o dielo zo dňa 1.7.1996 a jej dodatkov kvalifikujú ich ako plynúce s termínom účinnosti tohto Dodatku od 16.12.2009.

Ostatné ustanovenia zmluvy o dielo zostávajú nezmenené. Tento dodatok je vyhotovený v piatich vyhotoveniach, z ktorých každý má povahu originálu. Tri vyhotovenia obdrží objednávateľ a dve zhotoviteľ. Zmluvné strany súhlasia s obsahom tohto dodatku v celom rozsahu, čo potvrdzujú svojimi podpismi.

V Prešove dňa 25.5.2010

V Banskej Bystrici dňa 25.5.2010

.....
Objednávateľ


.....
Zhotoviteľ

GEOPRIS spol. s r.o.
Rudlovská cesta 61
974 11 Banská Bystrica
IČO: 30 228 701
IČ DPH: SK2020452060 ©

V Bratislave

Ministerstvo pôdohospodárstva SR potvrdzuje výšku ceny o dielo.

.....
za MP SR

Príloha č. 2 - špecifikácia rozšírenia rozsahu prác na diele ROEP v k.ú. Poloma

Základné údaje :

Názov katastr. územia :	Poloma
Výmera katastr. územia :	542 ha
Počet pôvodných listín preukazujúcich vlastníctvo :	3400
Počet spoluvlastníkov :	800

Počet parcel predmetu konania UO : 3657

Cenová kalkulácia vid' Zmluva o dielo a dodatky č. 3 až 11 k nej. Počet parcel sa preto nemení, nakoľko boli až do 4 etapy diela kompletne spracovávané.

Počet parcel navyšujúcich počet parcel predmetu konania 281

Cenová kalkulácia navýšenia ceny diela :
281 parcel x 24€ (+DPH) = 6744 € (+ DPH)

Špecifikácia rozšírenia rozsahu prác : V zmysle „Dodatku č.2 k Zápisu z prerokovania špecifických podmienok ROEP k.ú. Poloma“ zo dňa 05.05.2009 sa jedná o úplne nové parcely predmetu konania, nakoľko pre uviaznutie celého procesu konania ROEP kvôli neprekonateľným prekážkam na lokalite „Záhrady“ bolo nutné prijať riešenie vyšetrenia a zamerania skutočnej držby pozemkov na danej lokalite. Tieto parcely sú v zmysle zákona 180/1995 Z.z. podľa členenia v §3 zaradené do kategórie podľa písmena e). Parcely UO kategórie D, ktoré v pôvodne určenom operáte ležia na lokalite Záhrady boli predmetom konania ROEP až do záverečnej etapy zostávajú pre kalkuláciu ceny v počtoch parcel predmetu konania.