

Dodatok č. 7

k zmluve o dielo č. objednávateľa 1/98 zo dňa 18.05.1998 v znení zmien a dodatkov, predmetom ktorej je spracovanie registra obnovenej evidencie pozemkov v zastavanom území obce **Kličov**, okres **Levoča**, kraj **Prešovský**.

ZMLUVNÉ STRANY:

OBJEDNÁVATEĽ :

Krajský pozemkový úrad Prešov, Masarykova 10, 080 01 Prešov

štatutárny zástupca : **JUDr. Mária Kusendová**
prednostka Krajského pozemkového úradu Prešov

osoby oprávnené konať vo veciach zmluvy
- zmluvné otázky : **JUDr. Mária Kusendová**
prednostka Krajského pozemkového úradu Prešov
tel. : 0910/899415

- technické otázky : **Ing. Peter Lazor**
riaditeľ Obvodného pozemkového úradu Poprad
tel. : 052/7879916, 0910/891012

Bankové spojenie : **Štátna pokladňa**
číslo účtu : **7000081180/8180**
IČO : **37 937 898**
(ďalej len objednávateľ)

ZHOTOVITEĽ :

AGROCONS Banská Bystrica, s.r.o., Skuteckého 30, 974 01 Banská Bystrica

štatutárny zástupca : **Ing. Hana Kučerová**
konateľka s.r.o.

osoby oprávnené konať vo veciach tejto zmluvy
- zmluvné otázky : **Ing. Hana Kučerová**
- technické otázky : **Ing. Anna Sanitrová**

Bankové spojenie : **VÚB Banská Bystrica**
číslo účtu : **4964542312/0200**
IČO : **31 633 625**
DIČ : **Sk 2020456614**
Číslo telefónu : **0905/639 173, 0907/872 335**
Číslo faxu : **048/414 20 73**
E-mail : **agroconsbb@stonline.sk**
(ďalej len zhotoviteľ)

Počet parcel predmetu konania	718
- určeného operátu v zastavanom území obce (A)	80
- určeného operátu mimo zastavaného územia obce (B)	280
- registra C-4N v zastavanom území obce	uzatvárajú
- zastavaného územia obce (C)	378

Počet parcel rozvahy spracovania	214
- určeného operátu v zastavanom území obce	
- mimo zastavaného územia obce	
- registra C-4N v zastavanom území obce (mimo)	
- zastavaného územia obce (C)	

Dodatok č. 8 k zmluve o dielo č.1/98 zo dňa 18.5.1998.

Dodatkom sa mení-dopĺňa:

Dodatkom sa mení čl. II. bod 1 takto:

II.

Vykonanie diela

1. Zhotoviteľ sa zaväzuje vypracovať a odovzdať objednávateľovi dielo uvedené v článku I. zmluvy a to v lehote do

31.december 2009

Zdôvodnenie zmeny termínu vykonania diela:

V priebehu spracovania registra došlo k nárastu počtu parcel predmetu konania.


Dodatkom sa mení čl. III. bod 1 takto :

III.

Cena za dielo

1. Cena za dielo bola stanovená dohodou zmluvných strán a podľa špecifikácie prác uvedených v prílohe č.1 predstavuje čiastku v hodnote :

490.500,- Sk

Kontroloval a súhlasil s tým Ing. Dušan Bujňák


(slovom štyristodevät'desiattisícpäťstoslovenských korún)
 Cena je bez DPH.

Zdôvodnenie zmeny ceny za dielo:

Na základe upresnenia počtu parcel došlo k nárastu počtu parcel predmetu konania: parcely UO mimo zastavané územie obce (B) - 260 parcel. Je potrebné vykonať práce nad rámec zmluvy o dielo súvisiace so šetrením a lokalizáciou pozemkov z druhej pozemkovej reformy v teréne za účelom identifikácie vlastníkov z výmerov o prídelení pôdy a zistenia geometrického a polohového určenia pridelových pozemkov pre spracovanie vrstvy UO.

Dodatkom sa mení Príloha č.1 – Špecifikácia prác registra obnovennej evidencie pozemkov takto:

Základné údaje

Názov katastrálneho územia	:Kľčov
Výmera katastrálneho územia	:734 ha
Počet pozemkovoknižných vložiek	:172

Počet parcel predmetu konania	:718
- určeného operátu v zastavanom území obce (A)	:80
- určeného operátu mimo zastavaného územia obce (B)	:260
- registra C-KN v zastavanom území obce i mimo zastavaného územia obce (C)	:378
Počet parcel rozsahu spracovania	:914
- určeného operátu v zastavanom území obce i mimo zastavaného územia obce (D)	:830
- registra C-KN v zastavanom území obce i mimo zastavaného územia obce (E)	:84

KALKULÁCIA

1. Merná jednotka - parcela predmetu konania

1.1. určeného operátu v zastavanom území (A)				
80 parcel	x	700,- Sk	=	56.000,- Sk
1.2. určeného operátu mimo zastavaného územia obce (B)				
260 parcel	x	400,- Sk	=	104.000,- Sk
1.3. registra C-KN v zastavanom území obce i mimo zastavaného územia obce (C)				
378 parcel	x	300,- Sk	=	113.400,- Sk
spolu 718 parcel				273.400,- Sk

2. Merná jednotka - parcela rozsahu spracovania

2.1 určeného operátu v zastavanom území obce i mimo zastavaného územia obce (D)				
830	x	10,- Sk	=	8.300,- Sk
2.2 určeného operátu v zastavanom území obce i mimo zastavaného územia obce (E)				
84	x	200,- Sk	=	16.800,- Sk
spolu 914 parcel				25.100,- Sk

3. Práce nad rámec zmluvy o dielo

3.1 Geometrické a polohové určenie prídelových pozemkov				
Počet hodín		Cena za MJ		Cena spolu
480	x	400,-Sk	=	192.000,-Sk
Spolu				192.000,-Sk

SPOLU 1.- 3. 490.500,- Sk

Rok 1998	-	0,- Sk
Rok 1999	-	0,- Sk
Rok 2000	-	0,- Sk
Rok 2001	-	0,- Sk
Rok 2002	-	118.260,- Sk (uhradené)
Rok 2009	-	372.240,- Sk

Spolu : 490.500,- Sk

Dodatkom sa mení Príloha č.2 – Etapy vykonávania registra obnovenej evidencie pozemkov takto:

Ostatné vykonávanie zmlúvy v danom rozsahu nezmene. Tento súčet je vykonávaný v rámci vykonávania zmlúvy, ktorých každý má svoju originálu. Táto vykonávaná oborí vylučujúca a dve zhotovujú. Zmluva sa vykonáva s obsahom jeho oddielu v celom rozsahu, čo potvrdzuje svojimi podpismi.


p. č. Ucelená časť – fakturačný celok	cena	termín
I. Vytvorenie formátu údajov na výmenu informácií (FUVI)	39.420,- Sk	12/2002
1.- lustrácia listín (pozemnoknižných vložiek) poukazujúcich vlastnícke práva k pôvodným nehnuteľnostiam v katastri nehnuteľností		
- aktualizácia listín lustráciou LV a iných listín preukazujúcich vlastnícke práva k pôvodným nehnuteľnostiam nachádzajúcich sa na správe katastra		
2.- zaznamenávanie údajov získaných lustráciou listín a aktualizáciou listín a vytvorenie FUVI		
II. Vytvorenie formátu grafických informácií (VGI)	39.420,- Sk	12/2002
1.- digitalizácia mapových podkladov		
- vytvorenie súvislého vektorového grafického podkladu znázorňujúceho pôvodné nehnuteľnosti z existujúcich grafických podkladov		
- identifikácia parciel s písomnou časťou určeného operátu		
2.- miestne prešetrovanie s vyhotovením prešetrovacích náčrtov		
- aktualizácia listín lustráciou listín preukazujúcich vlastnícke práva k pôvodným nehnuteľnostiam poskytnutých nájomcami pozemkov, alebo inými oprávnenými osobami, z listín predložených účastníkmi konania, výpovedí svedkov a iných dôkazov zistených pri prešetrovaní na obci		
- vytvorenie VGI		
3.- porovnanie súladu údajov písomnej a grafickej časti registra (FUVI a VGI)		
4.- zosúladenie údajov písomnej a grafickej časti registra		
III. Kontrola zapisateľnosti údajov písomnej časti registra do katastra (FÚVI – VGI, FÚVI – ISKN)	39.420,- Sk	12/2002
Práce nad rámec ZOD	192.000,- Sk	09/2009
Šetrenie a lokalizácia pozemkov z druhej pozemkovej reformy v teréne za účelom identifikácie vlastníkov z výmerov o prídele pôdy a zistenia geometrického a polohového určenia prídelových pozemkov pre spracovanie vrstvy UO.		
IV. Spracovanie údajov písomnej časti registra do predpísanej tabuľkovej formy, vytvorenie výstupných zostáv pre doručenie výpisov z registra účastníkom konania a zverejnenie registra	90.120,- Sk	09/2009
V. Tlač registra a jeho schválenie pozemkovým úradom		
1. - zapracovanie podaných námietok proti výpisom z návrhu registra, ktorým PÚ vyhovel, oprava chýb a nedostatkov v písomnej a grafickej časti registra		
- kontrola zapisateľnosti údajov písomnej časti registra do katastra		
2. - adjustácia, tlač, väzba, overenie a expedícia grafických a písomných výstupov registra odberateľovi		
- schválenie registra a jeho predloženie na zápis do katastra nehnuteľnosti	90.120,- Sk	12/2009
Celkom	490.500,- Sk	

Dodatok č. 7

Ostatné ustanovenia zmluvy o dielo zostávajú nezmenené. Tento dodatok je vyhotovený v piatich vyhotoveniach, z ktorých každý má povahu originálu. Tri vyhotovenia obdrží objednávatel' a dve zhotovitel'. Zmluvné strany súhlasia s obsahom tohto dodatku v celom rozsahu, čo potvrdzujú svojimi podpismi.

V Banskej Bystrici, dňa 31.12.2007

AGROCONS Banská Bystrica
s.r.o.
Skuteckého 30
974 01 Banská Bystrica



zhotovitel'

osoby oprávnené konať
vo veciach zmluvy
- zmluvné otázky

- technické otázky

Bankové spojenie
Číslo účtu
IČO
(ďalej len zhotovitel')

ZHOTOVITEL':

AGROCONS Banská Bystrica, s.r.o., Skuteckého 30, 974 01 Banská Bystrica

štátny zástupca

osoby oprávnené konať
vo veciach tejto zmluvy
- zmluvné otázky
- technické otázky


Bankové spojenie
Číslo účtu
IČO
IIBO
Číslo telefónu
Číslo faxu
E-mail
(ďalej len zhotovitel')

Ing. Hana Kučerová
krajanka s.r.o.

Ing. Hana Kučerová
Ing. Anna Šanitová

V. B. Banská Bystrica
490 042 312 502 00
31 933 626
SK 2020402814
49038039-173 0907972 335
048414 20 70
agrocons@stori.sk

V Prešove, dňa 31.12.2007



objednávatel'

Krajský pozemkový úrad
Prešov

- 1 -

JUDr. Mária K...
prednostka Krajského...
tel. 0870 439 415

Ing. Peter Lator
vedúci Ústredného pozemkového úradu Poprad
tel. 082 787 9812, 082 789 1032

Štátna pokladnica
70028511899120
87 237 895