

DOHODA O UROVNANÍ č. 38/2009

č. ÚŠZV – 1/41/2009

uzatvorená podľa § 585 Občianskeho zákonníka

Objednávateľ: Ústav špeciálneho zdravotníctva a výcviku MO SR Lesť
Zastúpený: brig. gen. MUDr. Pavol MASLÍK, PhD., riaditeľ -
štatutárny zástupca

IČO: 00 804 932
Bankové spojenie: Banka - Štátna pokladnica
Číslo účtu: 7000167777/8180
Tel./fax: 00421/45/5562796
Pošta: 962 63 Pliešovce
e-mail: andrea.grnacova@mil.sk
vybavuje: Ing. Ján RAUSA tel.: 0960 465781
fax: 0960 465779

Objednávateľ nie je platca DPH

Dodávateľ: Ing. Alojz ZAPLETAL - IZONA
Železničná 4
Zastúpený: 990 01 Veľký Krtíš
Vybavuje: Ing. Alojz ZAPLETAL
IČO: Ing. Alojz ZAPLETAL
IČ DPH: 10913921
Bankové spojenie: SK 1020599283
Číslo účtu: VÚB Veľký Krtíš
8841-402/0200

Podnikateľ je zapísaný v živnostenskom registri Obvodného úradu vo Veľkom Krtíši pod č. 610-473.

I.

Medzi objednávateľom a dodávateľom bola uzatvorená Zmluva o odstránení nežiaducich porastov v priestore tzv. sídliska Družba Vojenského obvodu Lesť pod č. 28/2009 zo dňa 06. 03. 2009. Odstránenie nežiaducich porastov je určené na obdobie od 10. 03. 2009 do 30. 11. 2009. Dodávateľ vykonal odstránenie nežiaducich porastov, ktoré malo byť vykonané až neskôr. Predčasny výrub bol vykonaný pred vydaním súhlasu Obvodného úradu Vojenského obvodu Lesť ako príslušného z hľadiska výkonu štátnej správy na úseku životného prostredia. Z uvedeného dôvodu sa účastníci rozhodli upraviť si vzájomný vzťah v súvislosti s predčasne vykonaným odstránením porastov v sídlisku Družba dodatočne touto dohodou.

II.

Cena odstránených nežiaducich porastov bola znaleckou organizáciou Národné lesnícke centrum Zvolen, zapísaným v zozname znalcov v odbore: Lesníctvo, odvetvie: Odhad hodnoty lesov, ev. č. znaleckej organizácie 900218, stanovená na sumu 434,74 €. (viď príloha č. 1)

Súhlas s odstránením nežiaducich porastov bol dodatočne udelený prednostom Obvodného úradu Vojenského obvodu Lešť pod č.: OÚVO-16-9/2009 zo dňa 12. mája 2009 (viď príloha č. 2).

Cena poskytnutej služby podľa ponukového rozpočtu dodávateľa je 3 480,04 €. (viď príloha č. 3)

III.

Objednávateľ sa zaväzuje dodávateľovi na základe ním vystavenej faktúry do 30 dní od doručenia uhradiť cenu poskytnutej služby v sume 3 480,04€ (104 839,69 Sk).

Dodávateľ sa zaväzuje na základe faktúry vystavenej objednávateľom do 15 dní od doručenia uhradiť objednávateľovi cenu odstránených nežiaducich porastov v sume 437,74 €.(13 096,98 Sk).

Zmluva o poskytnutí služby č.: UŠZV 28/2009 zostáva v platnosti okrem prác a celkovej ceny za poskytnutie služby. Rozsah prác sa zníži o vykonanú prácu v termíne do 16. 06. 2009. Cena poskytnutej služby sa zníži o vyplatenú sumu uvedenú v tomto bode. Zmena bude predmetom doplnku uvedenej zmluvy.


IV.

Zmluvné strany prehlasujú, že Dohodou o urovaní sú medzi nimi upravené všetky vzájomné vzťahy v súvislosti s predčasným odstránením porastov v termíne do 15. 06. 2009 v sídlisku Družba.

Účastníci si dohodu prečítali, jej obsahu porozumeli a na znak súhlasu ju vlastnoručne podpísali.

Dohoda je vyhotovená v štyroch výtlačkoch, trikrát pre objednávateľa a jedenkrát pre dodávateľa.

V Lešti, dňa 16 6 2009



Ing. ZAPLETAL Alojz - **LEŽONA**
Izolátársko - natieračské
a údržbové práce
Železná n. 139 01 VELKÝ KRTOŠ
IČO: 109 132 111 DIČ: 480521710/581
Veľ. tel. 071/4891324

dodávateľ

brig. gen. MUDr. Pavol MASLÍK, PhD

Ing. Alojz ZAPLETAL

Predbežná finančná kontrola pred uzavretím dohody o urovnaní č. ÚŠZV – 1/41/2009:

Predbežná finančná kontrola bola vykonaná podľa § 9 zákona č. 502/2001 Z.z. o finančnej kontrole a vnútornom audite a o zmene a doplnení niektorých zákonov v znení neskorších predpisov.

Pripravovaná finančná operácia je :

- v súlade s nevyhnutnou potrebou,
- z hľadiska potrieb hospodárna, efektívna a účinná.

Nedostatky neboli zistené.

V Lešti dňa : 16.6.2009

.....
Ing. Alexander BELLÁK

VOR - V-Odd

hodnosť, meno, priezvisko,
podpis povereného zamestnanca

Predbežná finančná kontrola bola vykonaná podľa § 9 zákona č. 502/2001 Z.z. o finančnej kontrole a vnútornom audite a o zmene a doplnení niektorých zákonov v znení neskorších predpisov.

Pripravovaná finančná operácia bude v súlade so schváleným rozpočtom na rok 2009

Nedostatky neboli zistené.

V Lešti dňa: 16.6.2009

.....
Anna ŠIMÚNOVÁ

OR – fin. služba

hodnosť, meno, priezvisko,
podpis povereného zamestnanca

Predbežná finančná kontrola bola vykonaná podľa § 9 zákona č. 502/2001 Z.z. o finančnej kontrole a vnútornom audite a o zmene a doplnení niektorých zákonov v znení neskorších predpisov.

Proces verejného obstarávania bol v súlade so zákonom č. 25/2006 Z.z. o verejnom obstarávaní v znení neskorších predpisov.

Nedostatky neboli zistené.

V Lešti dňa : 16.6.2009

.....
Ing. Ján RAUSA

OR - špecialista

hodnosť, meno, priezvisko,
podpis povereného zamestnanca

Predbežná finančná kontrola bola vykonaná podľa § 9 zákona č. 502/2001 Z.z. o finančnej kontrole a vnútornom audite a o zmene a doplnení niektorých zákonov v znení neskorších predpisov.

Pripravovaná finančná operácia je v súlade so všeobecne záväznými právnymi predpismi.

Nedostatky neboli zistené.

V Lešti dňa : 16.6.2009

.....
JUDr. Milan SLÁVIČEK, PhD.

Právny poradca V-Odd

hodnosť, meno, priezvisko,
podpis povereného zamestnanca

Znalec: *NÁRODNÉ LESNÍCKE CENTRUM – znalecká organizácia*
Odbor: Lesníctvo, odvetvie: Odhad hodnoty lesov

Zadávateľ: Ústav špeciálneho zdravotníctva
a výcviku MO SR
962 45 LEŠŤ

Číslo spisu: 7130125

ZNALECKÝ POSUDOK

znalecký úkon číslo 51/2009

Vo veci: Určenia druhu a množstva vyťažených stromov so stanovením ich všeobecnej hodnoty v katastrálnom území Podjavorie I. v okrese Zvolen na parcele registra C-KN č. 516/1.

Počet strán (z toho príloh) : 22 (8)
Počet odovzdaných vyhotovení : 3

Časť A
TITULNÁ STRANA ZNALECKÉHO POSUDKU

Znalec: *NÁRODNÉ LESNÍCKE CENTRUM – znalecká organizácia*
Odbor: Lesníctvo, odvetvie: Odhad hodnoty lesov
T. G. Masaryka 22, 960 92 Zvolen

Zadávatel': Ústav špeciálneho zdravotníctva
a výcviku MO SR
962 45 LEŠŤ

Číslo spisu: 7130125

ZNALECKÝ POSUDOK

znalecký úkon číslo 51/2009

Vo veci: Určenia druhu a množstva vyt'ažených stromov so stanovením ich všeobecnej hodnoty v katastrálnom území Podjavorie I. v okrese Zvolen na parcele registra C-KN č. 516/1.

Počet strán (z toho príloh) : 22 (8)
Počet odovzdaných vyhotovení : 3

Časť B
ZNALECKÝ POSUDOK
č. 51/2009

OSNOVA POSUDKU

	strana
Časť A TITULNÁ STRANA ZNALECKÉHO POSUDKU	2
Časť B OSNOVA POSUDKU	3
I. ÚVOD	4
1. Úloha znalca	4
2. Účel posudku	4
3. Dátum vyžiadania posudku	4
4. Dátum vypracovania posudku	4
5. Podklady na vypracovanie posudku	4
II. POSUDOK	4
1. Všeobecné údaje	4
1.1. Výber použitej metódy	4
1.2. Vstupné údaje pre stanovenie všeobecnej hodnoty vyťažených stromov	6
2. Všeobecná hodnota vyťažených stromov	12
III. ZÁVER	13
1. Odpovede na zadanú úlohu	13
2. Miesto a dátum	13
3. Odtlačok úradnej pečiatky znalca	13
4. Podpis znalca	13
IV. PRÍLOHY	14
1. Objednávka na vypracovanie posudku č. OddPaÚNM-I-21-46/2009	15
2. Kópia výpisu z LV č. 4 za katastrálne územie Podjavorie I.	16
3. Kópia z katastrálnej mapy	20
4. Kópia leteckej snímky	21
V. ZNALECKÁ DOLOŽKA	22

I. ÚVOD

1. Úloha znalca: Určenie druhu a množstva vyťažených stromov so stanovením ich všeobecnej hodnoty v katastrálnom území Podjavorie I. v okrese Zvolen na parcele registra C-KN č. 516/1.
2. Účel znaleckého posudku (ZP): Dokladovanie žiadosti pre následný právny úkon.
3. Dátum vyžiadania ZP: 29. 04. 2009
4. Dátum, ku ktorému je vypracovaný ZP: 13. 05. 2009
5. Podklady na vypracovanie ZP:
 - a.) Objednávka na vypracovanie posudku č. OddPaÚNM-I-21-46/2009
 - b.) Kópia z katastrálnej mapy
 - c.) Výpis z Listu vlastníctva č. 4 za katastrálne územie Podjavorie I.
 - d.) Vyhláška MŽP SR č. 24/2003 Z. z., ktorou sa vykonáva zákon č. 543/2002 Z. z. o ochrane prírody a krajiny v znení neskorších predpisov
 - e.) Ceny dreva na pni zo štatistického výkazu D2 – 04 – Dodávky dreva – štátne organizácie za 1. kvartál 2009 platné pre tuzemský trh

II. POSUDOK

Charakteristika predmetu znaleckého skúmania:

1. Všeobecné údaje

1.1. Výber použitej metódy

K vyťaženiu stromov došlo na parcele registra C-KN č. 516/1 – zastavané plochy a nádvorí. Pre určenie druhu drevín a ich objemov bolo dňa 05. 05. 2009 vykonané vonkajšie šetrenie, na ktorom bol určený podľa zostávajúcich pňov druh dreviny a na každom pni bola zmeraná jeho výška a priemer na konci pňa v cm, pričom boli merané len pne, po čerstvo vyťažených stromoch. Niektoré dreviny, ktoré vznikli prirodzeným zmladením, rástli v trsoch, preto v každom trse bola zmeraná každá drevina tak, ako by sa jednalo o samostatne stojace stromy. Zmerané boli všetky pne, na ktorých by stojaci strom vo výške $d_{1,3}$ dosahoval hrúbku 13 cm a viac. Pre overenie vzorca (1) boli vyhľadané stojace stromy tej istej dreviny, ktoré mali v danej výške pňa rovnaký priemer. Na týchto bol zmeraný priemer vo výške 1,3 m ($d_{1,3}$) v cm a celková výška stojaceho stromu v m.

Z týchto údajov bol vyhotovený výškový grafikon podľa drevín a z neho boli odvodené výšky pre všetky priemery $d_{1,3}$.

Pre dreviny, ktoré sa na ploche v stojacej forme nenachádzali (rakyta, jabloň, čerešňa, breza, malých priemerov $d_{1,3}$) sa výškový grafikon zahustil o výšky z rastových tabuliek pre príslušnú drevinu vo veku 10-25 rokov v strede bonitných stupňov.

Priemery $d_{1,3}$ boli vypočítané podľa prílohy č. 34 k vyhláske MŽP SR č. 24/2003 Z. z., ktorá udáva, že hodnoty obvodu drevín nameraného na pni sa prepočítavajú na obvod kmeňa vo výške 130 cm ($d_{1,3}$) nad zemou podľa vzorca:

$$O_{k_{130}} = O_p - \frac{(130 - V_p) \times O_p}{1000} \quad (1)$$

kde

$O_{k_{130}}$ - redukovaný obvod kmeňa v mernej výške 130 cm

O_p - obvod pňa (cm)

V_p - výška pňa (cm)

130 - konštanta

1 000 - konštanta

Takto vypočítané obvody $d_{1,3}$ v cm boli prepočítané na priemer $d_{1,3}$ v cm a pre drevinu smrekovec opadavý boli ešte upravené smerom nadol, pretože na skutočne zmeraných stromoch bola zbíhavosť kmeňov väčšia ako podľa tohto vzorca.

Tým boli určené základné hodnoty, t. j. priemer $d_{1,3}$ a výška v metroch pre stanovenie objemu hrubiny podľa objemových tabuliek pre jednotlivé vyťažené stromy. Spočítaním objemov jednotlivo podľa drevín a spolu bola zistená celková vyťažená drevná hmota v m^3 . Údaje sú uvedené v tabuľke č. 1 na str. 6-11.

Pre stanovenie všeobecnej hodnoty vyťažených stromov sa vychádzalo zo štatistického výkazu D2 - 04 Dodávky dreva – štátne organizácie za 1. kvartál 2009 platné pre tuzemský trh, kde sú uvedené skutočné priemerné ceny za aké boli na Slovensku speňažené jednotlivé sortimenty podľa druhu drevín, pričom pre určenie všeobecnej hodnoty drevín, ktorá je očistená o náklady ťažbovej činnosti, boli použité údaje skutočných priemerných cien dreva na pni spolu pre ihličnaté dreviny a spolu pre listnaté dreviny.

Tieto údaje sú uvedené v tab. č. 2 na str. 12.

Uvedený spôsob určenia všeobecnej hodnoty vyťažených stromov bol použitý preto, že pre objektívne stanovenie všeobecnej hodnoty lesného porastu podľa vyhlásky MS SR č. 492/2004 Z. z. v znení neskorších predpisov nebolo možné v teréne objektívne zistiť potrebné limitujúce vstupné veličiny (plocha, zastúpenie drevín, zakmenenie, bonita).

1. 2. Vstupné údaje pre stanovenie všeobecnej hodnoty vytážených stromov

Tab. č. 1

Drevina	Merané veličiny				Odvoденé veličiny		
	priemer pňa	výška pňa	d _{1,3}	stredná výška dr.	d _{1,3}	stredná výška dr.	hmota jedn.
	cm			m	cm	m	m ³
Smrek obyčajný <i>Picea abies</i>	20	24	17	10,5	18	11	0,11
	16	8			14	10	0,06
	18	13			16	10	0,08
	36	28		19,20	32	19	0,59
	22	16			19	12	0,14
	28	13			25	16	0,31
Spolu smrek obyčajný	6 ks	-	-	-	-	-	1,29
Smrekovec opadavý <i>Larix decidua</i>	15	16			13	11	0,05
	59	20 36 r.	45	19	46	21	0,95
	46	22 38 r.	35	18	36	18	0,53
	45	10	36	19	36	18	0,53
	36	21			29	17	0,35
	19	12			15	13	0,08
	18	16			15	13	0,08
	19	16			16	14	0,10
	26	16			21	15	0,18
	25	14			20	15	0,16
17	17			14	13	0,07	
Spolu smrekovec opadavý	11 ks	-	-	-	-	-	3,08
Tuja <i>Thuja occidentalis</i>	18	10	-	-	16	10	0,08
Spolu tuja	1 ks	-	-	-	-	-	0,08
Topoľ osikový <i>Populus tremula</i>	26	25			23	17	0,29
	16	11			14	12	0,07
	14	16			12 – nepočíta sa		-
	19	20			17	15	0,14
	20	19			18	16	0,16
	22	14	17	16,5	19	16	0,18
	15	13			11 – nepočíta sa		-
	17	22			15	14	0,10
	22	14	17	17	19	16	0,18
	19	18			17	15	0,14
	18	16			16	15	0,12
	25	20			22	17	0,26
	18	12			16	15	0,12
	20	12			17	15	0,14
	16	13			12 – nepočíta sa		-
	18	13			16	15	0,42
	33	16			29	17	0,47
	23	9			20	16	0,20
	44	13			38	18	0,86
	32	17			28	17	0,43
30	43			27	17	0,40	
65	17			57	19	2,06	
38	27			34	17	0,65	

pokračovanie tab. č. 1

Drevina	Merané veličiny				Ovodené veličiny		
	priemer pňa	výška pňa	d _{1,3}	stredná výška dr.	d _{1,3}	stredná výška dr.	hmota jedn.
	cm			m	cm	m	m ³
Topoľ osikový Populus tremula	20	17			17	16	0,15
	34	22			31	17	0,54
	23	17			20	16	0,20
	20	24			18	16	0,16
	30	11			26	17	0,37
	32	12			28	17	0,43
	37	36			33	17	0,01
	34	32			30	17	0,50
	37	22			33	17	0,61
Spolu topoľ osikový	29 ks	-	-	-	-	-	10,66
Vrba rakyta Salix caprea	20	12			17	7	0,07
	17	24			15	7	0,05
	15	15			13	6	0,03
	22	15			19	7	0,08
	15	18			12 – nepočíta sa		-
	20	15			17	7	0,07
	16	12			14	7	0,04
	16	12			14	7	0,04
	16	26			14	7	0,04
	21	20			18	7	0,08
	23	25			20	8	0,11
	18	12			16	7	0,06
	15	28			13	6	0,03
	18	13			15	7	0,05
	34	14	30	8	30	8	0,13
	19	13	14	7	16	7	0,06
	16	23			14	7	0,04
	16	23			14	7	0,04
	22	11			19	7	0,08
	16	36			14	7	0,04
	22	12			19	7	0,08
	23	12			20	8	0,11
	31	17			27	8	0,13
	22	14			19	8	0,10
	41	21			36	9	0,19
	30	9			26	8	0,13
	16	9			14	7	0,04
	33	12			29	8	0,13
	22	11			19	7	0,08
	26	18			23	8	0,13
	17	21			15	7	0,05
	18	21			16	7	0,06
	18	15			16	7	0,06
33	15			29	8	0,13	
20	12			17	7	0,07	
19	12			17	7	0,07	
23	21			20	8	0,11	
18	10			15	7	0,05	

pokračovanie tab. č. 1

Drevina	Merané veličiny				Odvodené veličiny		
	priemer pňa	výška pňa	d _{1,3}	stredná výška dr.	d _{1,3}	stredná výška dr.	hmota jedn.
	cm			m	cm	m	m ³
Vrba rakyta Salix caprea	27	21			24	8	0,13
	24	16			21	8	0,12
	15	15			13	6	0,03
	26	13			23	8	0,13
	19	30			17	7	0,07
	22	29			19	7	0,08
	16	22			14	7	0,04
	20	10			17	7	0,07
	28	14			24	8	0,13
	16	10	-	-	14	7	0,04
	21	16			18	7	0,08
	16	9			14	7	0,04
Spolu vrba rakyta	49 ks	-	-	-	-	-	3,82
Javor horský Acer pseudoplatanus	17	12			15	9	0,07
	23	30			20	12	0,17
	25	30			22	13	0,22
	17	15			15	9	0,07
	19	13	14	9	16	10	0,09
	16	9			14	9	0,06
	20	12			17	10	0,10
	17	11			15	9	0,07
	28	24			25	14	0,31
	28	17			25	14	0,31
	26	11			23	13	0,25
	19	10			16	10	0,09
	16	13			14	9	0,06
	23	34			21	12	0,19
	32	24			28	15	0,43
	20	32			18	11	0,13
	21	32			19	11	0,14
	18	10			16	10	0,09
18	13			16	10	0,09	
17	12			15	9	0,07	
Spolu javor horský	20 ks	-	-	-	-	-	3,01
Jabloň domáca Malus domestica	16	19			14	4	-
	18	13			16	5	-
	20	14 15 r.			17	6	0,04
	21	27			19	6	0,04
	17	12			15	4	-
	19	13			16	5	-
	17	21			15	4	-
	19	10			16	5	-
	19	9			16	5	-
20	13			17	6	0,04	
Spolu jabloň domáca	10 ks	-	-	-	-	-	0,12

pokračovanie tab. č. 1

Drevina	Merané veličiny				Ovodené veličiny		
	priemer pňa	výška pňa	d _{1,3}	stredná výška dr.	d _{1,3}	stredná výška dr.	hmota jedn.
	cm			m	cm	m	m ³
Čerešňa Prunus avium	23	23			20	10	0,14
	17	24			15	7	0,05
	21	12			18	7	0,05
	29	15			25	12	0,27
	25	10			22	11	0,19
	17	8			15	7	0,05
	32	16			28	13	0,37
	18	9			16	7	0,05
	21	13			18	7	0,05
	17	18			15	6	0,04
	18	11			16	7	0,05
	19	10			16	7	0,05
	22	12			19	8	0,10
	21	38			19	8	0,10
	29	16			25	12	0,27
	19	10			16	7	0,05
	18	17			16	7	0,05
	27	22			24	12	0,25
	15	27			13	5	-
	28	22			25	12	0,27
	19	13			16	7	0,05
	20	28			18	7	0,05
	15	21			13	5	-
16	21			14	5	-	
Spolu čerešňa	24 ks	-	-	-	-	-	2,55
Breza bradavičnatá Betula verrucosa	23	11			20	9	0,04
	27	18			24	13	0,15
	18	15			16	7	0,01
	27	15			24	13	0,15
	28	14			24	13	0,15
	32	15	23	8,5	28	15	0,25
	24	14		11,0	21	10	0,07
	24	13			21	10	0,07
	22	17			19	9	0,04
	23	21			20	9	0,04
	24	14	20	10,0	21	10	0,07
	28	12			24	13	0,15
	30	11	23	19	26	14	0,19
	27	16			24	13	0,15
	20	13			17	7	0,01
	18	11			16	7	0,01
	32	14			28	15	0,25
	26	14			23	12	0,10
	40	16			35	18	0,48
	24	14			21	10	0,07
30	20			26	14	0,19	
32	14			28	15	0,25	

pokračovanie tab. č. 1

Drevina	Merané veličiny				Ovodené veličiny		
	priemer pňa	výška pňa	d _{1,3}	stredná výška dr.	d _{1,3}	stredná výška dr.	hmota jedn.
	cm			m	cm	m	m ³
	41	14			36	18	0,50
	26	16			23	12	0,10
	25	15			22	11	0,09
	35	15	29	18,5	31	17	0,36
	35	11			31	17	0,36
	27	10			24	13	0,15
	19	20			17	7	0,01
	22	10			19	9	0,04
	29	23			26	14	0,19
	22	15			19	9	0,04
	26	10			23	12	0,10
	34	9			30	16	0,31
	28	11			24	13	0,15
	32	14			28	15	0,25
	29	10			25	13	0,16
	26	11			23	12	0,10
	30	16			26	14	0,19
	33	24			29	17	0,32
	22	11			19	9	0,04
	26	11			23	12	0,10
	26	11			23	12	0,10
	24	11			21	10	0,07
	32	12			28	15	0,25
	29	15			25	13	0,16
	34	16			30	16	0,31
	24	18			21	10	0,07
	19	15			17	7	0,01
	22	24			19	9	0,04
	34	15			30	16	0,31
	40	16			35	18	0,48
	33	21			29	16	0,29
	36	13			32	17	0,38
	29	14			25	13	0,16
	21	12			18	8	0,02
	24	10			21	10	0,07
	30	10			26	14	0,19
	31	9			27	16	0,26
	28	10			24	13	0,15
	25	14			22	11	0,09
	26	13			23	12	0,10
	26	10			23	12	0,10
	28	9			24	13	0,15
	30	10			26	14	0,19
	46	20			40	19	0,65
	36	16			32	17	0,38
	35	16			31	17	0,36
	28	13			25	13	0,16

Breza
bradavičnatá
Betula
verrucosa

pokračovanie tab. č. 1

Drevina	Merané veličiny				Odvožené veličiny		
	priemer pňa	výška pňa	d _{1,3}	stredná výška dr.	d _{1,3}	stredná výška dr.	hmota jedn.
	cm			m	cm	m	m ³
Breza bradavičnatá Betula verrucosa	22	10			19	9	0,04
	28	15			25	13	0,16
	27	16			24	13	0,15
	32	16		20,0	28	15	0,25
	32	15	25	19,0	28	15	0,25
	43	16			38	19	0,60
	26	12			23	12	0,10
Spolu breza bradavičnatá	76	-	-	-	-	-	13,50
Celkom	226 ks	-	-	-	-	-	38,11

2. Všeobecná hodnota vyt'ažených stromov

Tab. č. 2

Drevina	Zo'até dreviny celkom	Priemerná cena dreva na pni za I. kvartál 2009	Všeobecná hodnota vyt'ažených stromov
	m ³		
Smrek obyčajný	1,29		
Smrekovec opadavý	3,08		
Tuja	0,08		
Ihličnaté spolu	4,45	12,75	56,74
Topoľ osikový	10,66		
Vrba rakyta	3,82		
Javor horský	3,01		
Jabloň domáca	0,12		
Čerešňa	2,55		
Breza bradavičnatá	13,50		
Listnaté spolu	33,66	11,23	378,00
Celkom ihlič. + list.	38,11	-	434,74

III. ZÁVER

1. Odpovede na zadanú úlohu:

Všeobecná hodnota vyťažených stromov v katastrálnom území Podjavorie I.
v okrese Zvolen na parcele registra C-KN č. 516/1

predstavuje : **434,74 €**

Slovom : **Štyristotridsaťštyri eur, sedemdesiatštyri centov**

13 097,00 Sk

Slovom : **Trináťtisícdeväťdesiatsedem Slovenských korún**

Konverzný kurz: 1 EUR = 30,1260 SKK

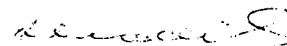
Pre vypracovanie znaleckého posudku, vzhľadom na jeho rozsah a šírku odborného záberu bol v zmysle § 16 ods. 3, zák. č. 382/2004 Z. z. pribratý konzultant-špecialista zo súvisiacich vedných odborov: Ing. Zdeno Ivan, pracovník znaleckej organizácie.

Znalecký posudok vypracoval Ing. Ľubomír Valach, znalec pre odbor Lesníctvo, odvetvie Odhad hodnoty lesov. Tento znalec súčasne môže pred súdom alebo iným orgánom verejnej moci osobne potvrdiť jeho správnosť a podať žiadané vysvetlenie.

2. Miesto a dátum: vo Zvolene, 21. 05. 2009

3. Odtlačok úradnej pečiatky znalca:

4. Podpis znalca:


prof. Ing. Milan Hladík, CSc.
zodpovedná osoba
za výkon znaleckej činnosti

IV. PRÍLOHY ZP

- | | |
|--|--------|
| 1. Objednávka na vypracovanie posudku č. OddPaÚNM-I-21-46/2009 | 1 str. |
| 2. Kópia výpisu z LV č. 4 za katastrálne územie Podjavorie I. | 4 str. |
| 3. Kópia z katastrálnej mapy | 1 str. |
| 4. Kópia leteckej snímky | 1 str. |

OBJEDNÁVKA

ÚSTAV ŠPECIÁLNEHO ZDRAVOTNÍCTVA A VÝCVIKU MO SR LEŠŤ

Zložka

ODBERATEĽ :

Ústav špeciálneho zdravotníctva
a výcviku MO SR
962 45 LEŠŤ

DODÁVATEĽ :

Národné lesnícke centrum
Ing. PREKOP
Ul. T.G.Masaryka 22
960 92 ZVOLEN

Bankové spojenie: ŠTÁTNA POKLADNICA
Číslo účtu: 7000167777/8180
IČO: 00804932
IČO DPH: 2021773644

Objednávka číslo: OddPaÚNM – I -21 – 46/2009 v Lešti dňa: 22.4.2009

Doba splatnosti: 30 dní

Por. číslo	Označenie výrobku	Jednotka množstva	Cena v v €	Cena v Sk	Dodacia lehota
1.	Objednávame si u Vás vypracovanie znaleckého posudku na určenie druhu a všeobecné ohodnotenie vyťažených kmeňov stromov, podľa vyhlášky MS SR č. 492/2004 Z.z. ktoré rástli na zastavaných plochách v priestoroch K.Ú Podjavorie č.p. 516/1, ktoré podliehajú súhlasu na výrub od OÚ VO Lešť. RPP: 637 011 - 35	ks (počet určí znalec na základe vlastných zistení v súlade so zákonom NR SR č. 543/2002 Z.z. v platnom znení)	do 525,-	15816,15	Do 30 dní
Vybavuje : Ing. Ján RAUSA				tel. číslo: 0960 465 781	
<p>Predbežná finančná kontrola bola vykonaná podľa § 9 zákona č. 502/2001 Z.z. o finančnej kontrole a vnútornom audite v znení zákona č. 618/2004 Z.z. a zákona č. 165/2008 Z.z. v znení neskorších predpisov.</p> <p>Pripravovaná finančná operácia je :</p> <ul style="list-style-type: none"> - v súlade s nevyhnutnou potrebou, - z hľadiska potrieb hospodárna, efektívna a účinná, - v súlade so schváleným rozpočtom na rok 2009 - v súlade so všeobecne záväznými právnymi predpismi. <p>Nedostatky neboli zistené</p>					
V Lešti dňa 22.4.2009		Ing. Ján RAUSA			
hodnosť, meno, priezvisko a podpis zodpovedného zamestnanca					
Schvaľujem:		podpis			
Ing. Vladimír MINÁR					
hodnosť, meno a priezvisko zodpovedného zamestnanca					

pečiatka a podpis dodávateľa:

kres Zvolen
Obec Lešť (vojenský obvod)
Kat. územie : Podjavorie I (831 450)

Dátum vyhotovenia: 4.2.2009
Čas vyhotovenia: 12:48

Výpis z listu vlastníctva č. 4 - čiastočný

**ČASŤ A - MAJETKOVÁ PODSTATA
PARCELY REGISTRA "C" EVIDOVANÉ NA KATASTRÁLNEJ MAPE**

Celkom parciel: 148

Parcelné číslo	Výmera (m ²)	Druh pozemku	Charakteristika	Príslušnosť k ZÚO	List mapy	Číslo zmeny
516/1	80902	Zastavaná plocha a nádvorie	OST.OBJEKTY(I)	mimo zast. úz. obce	53	2/2009
16/25	1369	Zastavaná plocha a nádvorie	OST.OBJEKTY(I)	mimo zast. úz. obce	52	2/2009

(ostatné parcely nevyžiadané)

ČASŤ B – VLASTNÍCI a iné oprávnené osoby

Celkom vlastníkov: 1

Pr.č. Meno vlastníka
IČO / RČ Podiel:Číslo zmeny

Účastníci právneho vzťahu: Vlastník

1 Slovenská republika 1/1 1/1997

IČO :

TITULY NADOBUDNUTIA

§ 17 zákona 169/49 Zb.

1/1997

Účastníci právneho vzťahu: Správca

2 SR-Ústav špeciálneho zdravotníctva a výcviku MOSR, Lešť 1/1 4/2007

IČO : 00804932

TITULY NADOBUDNUTIA

Z 3/2009 - GP č. 10985000-4/2009

2/2009

(ostatné tituly nevyžiadané)

Účastníci právneho vzťahu: Nájomca

3 neevidovaný

1 - vlastník
2 - správca majetku
3 - nájomca

ČASŤ C - ŤARCHY

Obmedzenia nevyžiadané

Poznámky

Objednávka č. : 3 /2009
Vyhotovil : Ing. Rastislav Kollár

INFORMATÍVNY VÝPIS - nepoužitelný pre právne účely
MINISTERSTVO OBRANY
SLOVENSKEJ REPUBLIKY
VOJENSKÝ KATASTRÁLNY ÚRAD
BANSKÁ BYSTRICA

4.2.2009

Vojenský katastrálny úrad Banská Bystrica

Okres Zvolen
 Obec Lešť (vojenský obvod)
 Kat. územie : Podjavorie I (831 450)

Dátum vyhotovenia : 8. 01. 2009
 Čas vyhotovenia : 11:50

List vlastníctva č. 4

ČASŤ A - MAJETKOVÁ PODSTATA

PARCELY REGISTRA "C" EVIDOVANÉ NA KATASTRÁLNEJ MAPE

Celkom parciel: 147

Parcelné číslo	Výmera (m ²)	Druh pozemku	Charakteristika	Príslušnosť k ZÚO	List mapy	Číslo zmeny
8	8885	Ostatná plocha	INÉ PLOCHY	mimo zast. úz. obce	42	13/2008
23	7929	Ostatná plocha	INÉ PLOCHY	mimo zast. úz. obce	32	13/2008
24	3019	Ostatná plocha	INÉ PLOCHY	mimo zast. úz. obce	42	13/2008
25	3823	Ostatná plocha	INÉ PLOCHY	mimo zast. úz. obce	42	13/2008
32/2	225	Zastavaná plocha a nádvorie	OST.OBJEKTY(IN	mimo zast. úz. obce	40	13/2008
59/2	64	Zastavaná plocha a nádvorie	OST.OBJEKTY(IN	mimo zast. úz. obce	41	13/2008
59/3	1635	Ostatná plocha	INE PLOCHY	mimo zast. úz. obce	41	13/2008
59/4	4231	Ostatná plocha	INE PLOCHY	mimo zast. úz. obce	41	13/2008
59/8	188	Ostatná plocha	INE PLOCHY	mimo zast. úz. obce	41	13/2008
68/2	479	Ostatná plocha	INÉ PLOCHY	mimo zast. úz. obce	31	1/2008
68/3	67	Zastavaná plocha a nádvorie	INE PLOCHY	mimo zast. úz. obce	31	1/2008
68/4	3384	Ostatná plocha	INE PLOCHY	mimo zast. úz. obce	31	13/2008
68/5	217	Ostatná plocha	INE PLOCHY	mimo zast. úz. obce	31	13/2008
77/3	2304	Ostatná plocha	INÉ PLOCHY	mimo zast. úz. obce	31	5/2007
113/2	100	Zastavaná plocha a nádvorie	OST.OBJEKTY(IN	mimo zast. úz. obce	42	13/2008
113/3	64	Zastavaná plocha a nádvorie	OST.OBJEKTY(IN	mimo zast. úz. obce	42	13/2008
113/4	5725	Ostatná plocha	INE PLOCHY	mimo zast. úz. obce	42	13/2008
114/2	5484	Ostatná plocha	INE PLOCHY	mimo zast. úz. obce	42	13/2008
177	2104	Ostatná plocha	INE PLOCHY	mimo zast. úz. obce	53	13/2008
503	8826	Ostatná plocha	INE PLOCHY	mimo zast. úz. obce	42	13/2008
504/1	105145	Ostatná plocha	INE PLOCHY	mimo zast. úz. obce	42	13/2008
504/2	62332	Ostatná plocha	OSOBIT. LESY	mimo zast. úz. obce	42	13/2008
504/3	12782	Ostatná plocha	INE PLOCHY	mimo zast. úz. obce	42	13/2008
505/1	611433	Ostatná plocha		mimo zast. úz. obce	42	13/2008
505/2	1686	Zastavaná plocha a nádvorie	OST.OBJEKTY(IN	mimo zast. úz. obce	42	13/2008
505/3	53	Zastavaná plocha a nádvorie	OST.OBJEKTY(IN	mimo zast. úz. obce	42	13/2008
505/4	575	Zastavaná plocha a nádvorie	OST.OBJEKTY(IN	mimo zast. úz. obce	42	13/2008
505/5	77	Ostatná plocha		mimo zast. úz. obce	42	13/2008
508	1911	Vodná plocha	NADRZ UMELA	mimo zast. úz. obce	42	13/2008
510/1	285803	Zastavaná plocha a nádvorie	INE PLOCHY	mimo zast. úz. obce	42	4/2007
510/2	1119	Zastavaná plocha a nádvorie	OST.OBJEKTY(IN	mimo zast. úz. obce	42	13/2008
510/3	14	Zastavaná plocha a nádvorie	OST.OBJEKTY(IN	mimo zast. úz. obce	42	13/2008
510/4	179795	Zastavaná plocha a nádvorie	INE PLOCHY	mimo zast. úz. obce	42	10/2008
510/5	2217	Zastavaná plocha a nádvorie	INE PLOCHY	mimo zast. úz. obce	42	4/2007
510/28	11	Zastavaná plocha a nádvorie	INE PLOCHY	mimo zast. úz. obce	42	10/2008
510/29	1518	Zastavaná plocha a nádvorie	INE PLOCHY	mimo zast. úz. obce	42	10/2008
510/30	55	Zastavaná plocha a nádvorie	INE PLOCHY	mimo zast. úz. obce	42	10/2008
510/31	60	Zastavaná plocha a nádvorie	INE PLOCHY	mimo zast. úz. obce	42	10/2008
510/32	54	Zastavaná plocha a nádvorie	INE PLOCHY	mimo zast. úz. obce	42	10/2008
510/33	1527	Zastavaná plocha a nádvorie	INE PLOCHY	mimo zast. úz. obce	42	10/2008
510/34	811	Zastavaná plocha a nádvorie	INE PLOCHY	mimo zast. úz. obce	42	10/2008

510/35	59	Zastavaná plocha a nádvorie	INE PLOCHY	mimo zast. úz. obce	42	10/2008
510/36	58	Zastavaná plocha a nádvorie	INE PLOCHY	mimo zast. úz. obce	42	10/2008
510/37	844	Zastavaná plocha a nádvorie	INE PLOCHY	mimo zast. úz. obce	42	10/2008
510/38	1257	Zastavaná plocha a nádvorie	INE PLOCHY	mimo zast. úz. obce	42	10/2008
510/39	255	Zastavaná plocha a nádvorie	INE PLOCHY	mimo zast. úz. obce	42	13/2008
511	26491	Ostatná plocha	INE PLOCHY	mimo zast. úz. obce	42	13/2008
512/1	232333	Ostatná plocha	INE PLOCHY	mimo zast. úz. obce	42	13/2008
512/2	16628	Zastavaná plocha a nádvorie	OST.OBJEKTY(IN	mimo zast. úz. obce	42	13/2008
512/3	672	Zastavaná plocha a nádvorie	OST.OBJEKTY(IN	mimo zast. úz. obce	42	13/2008
512/4	676	Zastavaná plocha a nádvorie	OST.OBJEKTY(IN	mimo zast. úz. obce	42	13/2008
512/5	671	Zastavaná plocha a nádvorie	OST.OBJEKTY(IN	mimo zast. úz. obce	42	13/2008
512/6	682	Zastavaná plocha a nádvorie	OST.OBJEKTY(IN	mimo zast. úz. obce	42	13/2008
512/7	535	Zastavaná plocha a nádvorie	OST.OBJEKTY(IN	mimo zast. úz. obce	42	13/2008
512/8	75	Zastavaná plocha a nádvorie	OST.OBJEKTY(IN	mimo zast. úz. obce	42	13/2008
512/9	220	Ostatná plocha	INE PLOCHY	mimo zast. úz. obce	32	13/2008
513/1	592953	Ostatná plocha	INE PLOCHY	mimo zast. úz. obce	32	13/2008
513/2	70	Zastavaná plocha a nádvorie	OST.OBJEKTY(IN	mimo zast. úz. obce	32	13/2008
513/3	563	Ostatná plocha	INE PLOCHY	mimo zast. úz. obce	53	13/2007
514/1	352607	Ostatná plocha	INE PLOCHY	mimo zast. úz. obce	53	13/2008
514/2	51001	Zastavaná plocha a nádvorie	OST.OBJEKTY(IN	mimo zast. úz. obce	53	13/2007
514/3	106101	Zastavaná plocha a nádvorie	OST.OBJEKTY(IN	mimo zast. úz. obce	53	13/2008
514/4	934	Zastavaná plocha a nádvorie	OST.OBJEKTY(IN	mimo zast. úz. obce	53	13/2008
514/5	935	Zastavaná plocha a nádvorie	OST.OBJEKTY(IN	mimo zast. úz. obce	53	13/2008
514/6	944	Zastavaná plocha a nádvorie	OST.OBJEKTY(IN	mimo zast. úz. obce	53	13/2008
514/7	893	Zastavaná plocha a nádvorie	OST.OBJEKTY(IN	mimo zast. úz. obce	53	13/2008
514/8	889	Zastavaná plocha a nádvorie	OST.OBJEKTY(IN	mimo zast. úz. obce	53	13/2008
514/9	885	Zastavaná plocha a nádvorie	OST.OBJEKTY(IN	mimo zast. úz. obce	53	13/2008
514/10	301	Zastavaná plocha a nádvorie	OST.OBJEKTY(IN	mimo zast. úz. obce	53	13/2008
514/11	557	Zastavaná plocha a nádvorie	OST.OBJEKTY(IN	mimo zast. úz. obce	53	13/2008
514/13	1026	Zastavaná plocha a nádvorie	OST.OBJEKTY(IN	mimo zast. úz. obce	53	13/2007
514/14	41	Zastavaná plocha a nádvorie	OST.OBJEKTY(IN	mimo zast. úz. obce	53	13/2007
514/15	523	Zastavaná plocha a nádvorie	OST.OBJEKTY(IN	mimo zast. úz. obce	53	13/2007
514/16	679	Zastavaná plocha a nádvorie	OST.OBJEKTY(IN	mimo zast. úz. obce	53	13/2007
514/17	132	Zastavaná plocha a nádvorie	OST.OBJEKTY(IN	mimo zast. úz. obce	53	13/2007
514/18	5	Zastavaná plocha a nádvorie	OST.OBJEKTY(IN	mimo zast. úz. obce	53	13/2007
515	3267	Zastavaná plocha a nádvorie	OST.OBJEKTY(IN	mimo zast. úz. obce	53	13/2008
516/1	82271	Zastavaná plocha a nádvorie	OST.OBJEKTY(IN	mimo zast. úz. obce	53	1/2009
516/2	18	Zastavaná plocha a nádvorie	OST.OBJEKTY(IN	mimo zast. úz. obce	53	1/2009
516/3	102	Zastavaná plocha a nádvorie	OST.OBJEKTY(IN	mimo zast. úz. obce	53	1/2009
516/4	101	Zastavaná plocha a nádvorie	OST.OBJEKTY(IN	mimo zast. úz. obce	53	1/2009
516/5	103	Zastavaná plocha a nádvorie	OST.OBJEKTY(IN	mimo zast. úz. obce	53	1/2009
516/6	102	Zastavaná plocha a nádvorie	OST.OBJEKTY(IN	mimo zast. úz. obce	53	1/2009
516/7	102	Zastavaná plocha a nádvorie	OST.OBJEKTY(IN	mimo zast. úz. obce	53	1/2009
516/8	101	Zastavaná plocha a nádvorie	OST.OBJEKTY(IN	mimo zast. úz. obce	53	1/2009
516/9	16	Zastavaná plocha a nádvorie	OST.OBJEKTY(IN	mimo zast. úz. obce	52	1/2009
516/10	997	Zastavaná plocha a nádvorie	OST.OBJEKTY(IN	mimo zast. úz. obce	52	1/2009
516/11	503	Zastavaná plocha a nádvorie	OST.OBJEKTY(IN	mimo zast. úz. obce	52	1/2009
516/12	275	Zastavaná plocha a nádvorie	OST.OBJEKTY(IN	mimo zast. úz. obce	52	1/2009
516/13	1365	Zastavaná plocha a nádvorie	OST.OBJEKTY(IN	mimo zast. úz. obce	52	1/2009
516/14	564	Zastavaná plocha a nádvorie	OST.OBJEKTY(IN	mimo zast. úz. obce	52	1/2009
516/15	60	Zastavaná plocha a nádvorie	OST.OBJEKTY(IN	mimo zast. úz. obce	53	1/2009
516/16	990	Zastavaná plocha a nádvorie	OST.OBJEKTY(IN	mimo zast. úz. obce	53	1/2009
516/17	8	Zastavaná plocha a nádvorie	OST.OBJEKTY(IN	mimo zast. úz. obce	53	1/2009
516/18	1300	Zastavaná plocha a nádvorie	OST.OBJEKTY(IN	mimo zast. úz. obce	53	1/2009
516/19	815	Zastavaná plocha a nádvorie	OST.OBJEKTY(IN	mimo zast. úz. obce	53	1/2009
516/20	1085	Zastavaná plocha a nádvorie	OST.OBJEKTY(IN	mimo zast. úz. obce	53	1/2009

516/21	987	Zastavaná plocha a nádvorie	OST.OBJEKTY(IN	mimo zast. úz. obce	53	1/2009
516/22	1416	Zastavaná plocha a nádvorie	OST.OBJEKTY(IN	mimo zast. úz. obce	53	1/2009
516/23	65	Zastavaná plocha a nádvorie	OST.OBJEKTY(IN	mimo zast. úz. obce	53	1/2009
516/24	5	Zastavaná plocha a nádvorie	OST.OBJEKTY(IN	mimo zast. úz. obce	53	1/2009
517	54438	Ostatná plocha	INE PLOCHY	mimo zast. úz. obce	53	13/2008
518/1	283082	Zastavaná plocha a nádvorie	OST.OBJEKTY(IN	mimo zast. úz. obce	43	13/2007
518/2	22729	Zastavaná plocha a nádvorie	OST.OBJEKTY(IN	mimo zast. úz. obce	43	13/2007
518/3	462	Zastavaná plocha a nádvorie	OST.OBJEKTY(IN	mimo zast. úz. obce	43	13/2007
518/4	476	Zastavaná plocha a nádvorie	OST.OBJEKTY(IN	mimo zast. úz. obce	43	13/2007
518/5	471	Zastavaná plocha a nádvorie	OST.OBJEKTY(IN	mimo zast. úz. obce	43	13/2007
518/6	582	Zastavaná plocha a nádvorie	OST.OBJEKTY(IN	mimo zast. úz. obce	43	13/2007
518/7	92	Zastavaná plocha a nádvorie	OST.OBJEKTY(IN	mimo zast. úz. obce	43	13/2007
518/8	194	Zastavaná plocha a nádvorie	OST.OBJEKTY(IN	mimo zast. úz. obce	43	13/2007
518/9	1049	Zastavaná plocha a nádvorie	OST.OBJEKTY(IN	mimo zast. úz. obce	43	13/2007
518/10	1100	Zastavaná plocha a nádvorie	OST.OBJEKTY(IN	mimo zast. úz. obce	43	13/2007
518/11	1946	Zastavaná plocha a nádvorie	OST.OBJEKTY(IN	mimo zast. úz. obce	43	13/2007
518/12	1066	Zastavaná plocha a nádvorie	OST.OBJEKTY(IN	mimo zast. úz. obce	43	13/2007
518/13	485	Zastavaná plocha a nádvorie	OST.OBJEKTY(IN	mimo zast. úz. obce	43	13/2007
518/14	498	Zastavaná plocha a nádvorie	OST.OBJEKTY(IN	mimo zast. úz. obce	43	13/2007
518/15	995	Zastavaná plocha a nádvorie	OST.OBJEKTY(IN	mimo zast. úz. obce	43	13/2007
518/16	995	Zastavaná plocha a nádvorie	OST.OBJEKTY(IN	mimo zast. úz. obce	43	13/2007
518/17	995	Zastavaná plocha a nádvorie	OST.OBJEKTY(IN	mimo zast. úz. obce	43	13/2007
518/18	998	Zastavaná plocha a nádvorie	OST.OBJEKTY(IN	mimo zast. úz. obce	43	13/2007
518/19	999	Zastavaná plocha a nádvorie	OST.OBJEKTY(IN	mimo zast. úz. obce	43	13/2007
518/20	1005	Zastavaná plocha a nádvorie	OST.OBJEKTY(IN	mimo zast. úz. obce	43	13/2007
518/21	1001	Zastavaná plocha a nádvorie	OST.OBJEKTY(IN	mimo zast. úz. obce	43	13/2007
518/22	997	Zastavaná plocha a nádvorie	OST.OBJEKTY(IN	mimo zast. úz. obce	43	13/2007
518/23	1002	Zastavaná plocha a nádvorie	OST.OBJEKTY(IN	mimo zast. úz. obce	43	13/2007
518/24	996	Zastavaná plocha a nádvorie	OST.OBJEKTY(IN	mimo zast. úz. obce	43	13/2007
518/25	1000	Zastavaná plocha a nádvorie	OST.OBJEKTY(IN	mimo zast. úz. obce	43	13/2007
518/26	579	Zastavaná plocha a nádvorie	OST.OBJEKTY(IN	mimo zast. úz. obce	43	13/2007
518/27	537	Zastavaná plocha a nádvorie	OST.OBJEKTY(IN	mimo zast. úz. obce	43	13/2007
518/28	99	Zastavaná plocha a nádvorie	OST.OBJEKTY(IN	mimo zast. úz. obce	43	13/2007
518/29	362	Zastavaná plocha a nádvorie	OST.OBJEKTY(IN	mimo zast. úz. obce	43	13/2007
518/30	2122	Zastavaná plocha a nádvorie	OST.OBJEKTY(IN	mimo zast. úz. obce	43	13/2007
518/31	480	Zastavaná plocha a nádvorie	OST.OBJEKTY(IN	mimo zast. úz. obce	43	13/2007
518/32	204	Zastavaná plocha a nádvorie	OST.OBJEKTY(IN	mimo zast. úz. obce	43	13/2007
518/33	498	Zastavaná plocha a nádvorie	OST.OBJEKTY(IN	mimo zast. úz. obce	43	13/2007
518/34	466	Zastavaná plocha a nádvorie	OST.OBJEKTY(IN	mimo zast. úz. obce	43	13/2007
518/35	541	Zastavaná plocha a nádvorie	OST.OBJEKTY(IN	mimo zast. úz. obce	43	13/2007
518/36	387	Zastavaná plocha a nádvorie	OST.OBJEKTY(IN	mimo zast. úz. obce	43	13/2007
518/37	426	Zastavaná plocha a nádvorie	OST.OBJEKTY(IN	mimo zast. úz. obce	43	13/2007
518/38	1622	Zastavaná plocha a nádvorie	OST.OBJEKTY(IN	mimo zast. úz. obce	43	13/2007
519	118465	Ostatná plocha	INE PLOCHY	mimo zast. úz. obce	43	13/2008
520	54796	Ostatná plocha	INE PLOCHY	mimo zast. úz. obce	43	13/2008
521	189755	Ostatná plocha	INE PLOCHY	mimo zast. úz. obce	43	13/2008
522	14776	Ostatná plocha	INE PLOCHY	mimo zast. úz. obce	42	13/2008
523	1973	Ostatná plocha	INE PLOCHY	mimo zast. úz. obce	53	13/2008
524	22378	Ostatná plocha	INE PLOCHY	mimo zast. úz. obce	63	13/2008
525	74395	Ostatná plocha	INE PLOCHY	mimo zast. úz. obce	43	13/2008
3682358						

STAVBY

Celkom stavieb : 70

Súpisné číslo	Na parcele číslo	Druh stavby	Charakteristika	Poznámka	Číslo zmeny
---------------	------------------	-------------	-----------------	----------	-------------






V. ZNALECKÁ DOLOŽKA


Znalecký posudok bol vypracovaný znaleckou organizáciou Národným lesníckym centrom Zvolen zapísaným v zozname znalcov, ktorý vedie Ministerstvo spravodlivosti Slovenskej republiky pre

odbor : Lesníctvo
odvetvie : Odhad hodnoty lesov
evidenčné číslo znaleckej organizácie 900218.

Znalecký úkon je zapísaný pod poradovým číslom 51/2009, znaleckého denníka č. 1/2009.

Znalecký úkon a vzniknuté náklady účtujeme podľa vyúčtovania na základe samostatnej faktúry.


Ing. Martin Moravčík, CSc.
generálny riaditeľ NLC


prof. Ing. Milan Hladík, CSc.
zodpovedná osoba
za výkon znaleckej činnosti

Ministerstvo obrany Slovenskej republiky

Obvodný úrad vojenského obvodu Lešť

Č. : OÚVO – 16-9/ 2009

V Plicšovciach dňa 14. mája 2009

R o z h o d n u t i e

Ministerstvo obrany SR Obvodný úrad vojenského obvodu Lešť, ako príslušný orgán štátnej správy v prvom stupni vo veciach ochrany prírody podľa § 1 ods. 2 zákona č. 525/2003 Z.z. o štátnej správe starostlivosti o životné prostredie k § 8 písm. b) zákona č. 281/1997 Z.z. o vojenských obvodoch a § 69 ods.1 písm. d) a h) zákona č. 543/2002 Z.z o ochrane prírody a krajiny, na základe žiadosti **Ústavu špeciálneho zdravotníctva a výcviku Ministerstva obrany SR Lešť** (ďalej len „žadateľ“) zo dňa 23.2.2009 a doplneného podania zo dňa 29.4.2009, vo veci výrubu drevín podľa § 47 ods.3, § 48 ods. 1 a § 82 ods. 12 zákona č.543/2002 Z.z. o ochrane prírody a krajiny, v súlade s § 46 zákona č.71/1967 Zb. o správnom konaní **vydáva**

s ú h l a s

žadateľovi na výrub

9 ks smrek obyčajný (*Picea abies*) a to **3 ks** s obvodom kmeňa 40 cm, **1 ks** s obvodom kmeňa 45 cm, **2 ks** s obvodom kmeňa 100 cm, **3 ks** s obvodom kmeňa 110 cm, meraným vo výške 130 cm nad zemou;

6 ks smrekovec opadavý (*Larix decidua*) a to **2 ks** s obvodom kmeňa 75 cm, **1 ks** s obvodom kmeňa 85 cm, **3 ks** s obvodom kmeňa 120 cm, meraným vo výške 130 cm nad zemou;

68 ks breza bradavičnatá (*Betula verrucosa*) a to **16 ks** s obvodom kmeňa 40 cm, **6 ks** s obvodom kmeňa 45 cm, **1 ks** s obvodom kmeňa 50 cm, **1 ks** s obvodom kmeňa 55 cm, **3 ks** s obvodom kmeňa 60 cm, **1 ks** s obvodom kmeňa 65 cm, **6 ks** s obvodom kmeňa 75 cm, **9 ks** s obvodom kmeňa 80 cm, **7 ks** s obvodom kmeňa 85 cm, **7 ks** s obvodom kmeňa 90 cm, **1 ks** s obvodom kmeňa 95 cm, **4 ks** s obvodom kmeňa 100 cm, **2 ks** s obvodom kmeňa 105 cm, **3 ks** s obvodom kmeňa 110 cm, **1 ks** s obvodom kmeňa 130 cm, meraným vo výške 130 cm nad zemou;

22 ks topol osikový (*Populus tremula*) a to **4 ks** s obvodom kmeňa 40 cm, **2 ks** s obvodom kmeňa 45 cm, **7 ks** s obvodom kmeňa 50 cm, **3 ks** s obvodom kmeňa 55 cm, **2 ks** s obvodom kmeňa 60 cm, **4 ks** s obvodom kmeňa 65 cm meraným vo výške 130 cm nad zemou;

26 ks vrba rakytová (*Salix caprea*) a to **6 ks** s obvodom kmeňa 50 cm, **1 ks** s obvodom kmeňa 55 cm, **2 ks** s obvodom kmeňa 65 cm, **17 ks** s obvodom kmeňa 70 cm, meraným vo výške 130 cm nad zemou;

15 ks jaseň štíhly (*Fraxinus excelsior*) a to **2 ks** s obvodom kmeňa 50 cm, **1 ks** s obvodom kmeňa 55 cm, **4 ks** s obvodom kmeňa 65 cm, **5 ks** s obvodom kmeňa 70 cm, **2 ks** s obvodom kmeňa 90 cm, **1 ks** s obvodom kmeňa 200 cm, meraným vo výške 130 cm nad zemou;

9 ks čerešňa vtáčia (*Cerasus avium*) a to **3 ks** s obvodom kmeňa 40 cm, **2 ks** s obvodom kmeňa 45 cm, **2 ks** s obvodom kmeňa 50 cm, **2 ks** s obvodom kmeňa 55 cm, meraným vo výške 130 cm nad zemou;

3 ks hrab obyčajný (*Carpinus betulus*) s obvodom kmeňa 40 cm, meraným vo výške 130 cm nad zemou;

1 ks dub letný (*Quercus robur*) s obvodom kmeňa 120 cm, meraným vo výške 130 cm nad zemou;

1 ks buk lesný (*Fagus sylvatica*) s obvodom kmeňa 80 cm, meraným vo výške 130 cm nad zemou;

1 ks javor horský (*Acer pseudoplatanus*) s obvodom kmeňa 45cm, meraným vo výške 130 cm nad zemou;

2 ks hruška obyčajná (*Pyrus communis*) a to **1 ks** s obvodom kmeňa 50 cm, **1 ks** s obvodom kmeňa 100 cm, meraným vo výške 130 cm nad zemou;

podľa žiadateľom predloženého zoznamu drevín určených na výrub a ktoré rastú na parcele parc.č. 516/1 zastavaná plocha a nádvorie, v k.ú. Podjavorie I., Lešť (vojenský obvod) vo vlastníctve Slovenskej republiky a v správe Ústavu špeciálneho zdravotníctva a výcviku Ministerstva obrany SR.

I. v súlade s § 82 ods.12 zákona č. 543/2002 Z.z. o ochrane prírody a krajiny (ďalej len „zákon“) určuje bližšie podmienky vykonania výrubu zabezpečujúce ochranu prírody a krajiny :

- výrub drevín možno vykonať po nadobudnutí právoplatnosti a vykonateľnosti tohto rozhodnutia a následnom vyznačení drevín určených na výrub v súlade s ustanovením § 17 ods.15 Vyhlášky Ministerstva životného prostredia SR č.24//2003 Z.z., ktorou sa vykonáva zákon č. 543/2002 Z.z. o ochrane prírody a krajiny (ďalej len „Vyhlášky MŽP SR“),

- s prihliadnutím na skutočnosť, že časť drevín požadovaných na výrub svojim koreňovým systémom narušuje stabilitu stavieb (základové pásy budov, prístupové cesty a chodníky k budovám, kanalizačné vedenia a vedenia odtoku dažďových vôd), tieto spĺňajú podmienky podľa § 47 ods. 4 písm. c) zákona č. 543/2002 Z.z.. Výrub týchto drevín ako dôvodný možno uskutočniť aj v dobe mimo vegetačného pokoja, za dodržania podmienok § 47 ods.6 zákona č. 543/2002 Z.z.

- rez živých konárov listnatých stromov s priemerom viac ako 5 cm uskutočniť v dobe vegetačného obdobia, t.j. od 1.4.2009 do 30.9.2009,

- pri výrube stromov žiadateľ zabezpečí, aby nedošlo k poškodeniu okolitých drevín a krov,

- žiadateľ zabezpečí, aby všetky zostatky drevnej hmoty boli z plochy odstránené najneskôr do 30 dní od realizácie výrubu,

- s odpadom vzniknutým výrubom drevín žiadateľ naloží podľa ustanovení platných právnych predpisov o nakladaní s odpadmi,

II. v súlade s § 48 ods. 1 zákona ukladá žiadateľovi povinnosť :

- v termíne do 30.5.2010 žiadateľ zabezpečí náhradnú výsadbu v rozsahu 80 ks drevín geograficky pôvodných a tradičných druhov uvedených v prílohe č.33, časť A - zoznam drevín, III. skupina – Listnaté opadavé dreviny, Vyhlášky MŽP SR č. 24//2003 Z.z. na

parcele parc. č. 508/10 ostatná plocha, k.ú. Lešť I., Lešť (vojenský obvod) v správe Ústavu špeciálneho zdravotníctva a výcviku Ministerstva obrany SR Lešť,

- o vykonaní náhradnej výsadby žiadateľ predloží písomný doklad Obvodnému úradu vojenského obvodu Lešť do 30.5.2010,

Z dôvodov uvedených v § 89 zákona môže konajúci správny orgán na návrh účastníka konania alebo z vlastného podnetu tento súhlas zmeniť alebo zrušiť.

Osobitné predpisy, ako aj ostatné ustanovenia zákona zostávajú vydaním tohto súhlasu nedotknuté.

- Odôvodnenie :

Dňa 25.2.2009 bola Obvodnému úradu vojenského obvodu Lešť doručená žiadosť Ústavu špeciálneho zdravotníctva a výcviku MO SR Lešť, č. ÚŠZV-26-11/2009 zo dňa 23.2.2009 o vydanie súhlasu na výrub drevín. Žiadateľ požadoval výrub stromov o počte a druhoch uvedených v prílohe žiadosti a rastúcich na parcele parc.č. 516/1 zastavaná plocha a nádvorie, v k.ú. Podjavorie I., Lešť (vojenský obvod), vo vlastníctve Slovenskej republiky a v správe Ústavu špeciálneho zdravotníctva a výcviku MO SR Lešť.

Výrub drevín žiadateľ odôvodnil tým, že u budov a bytových domov situovaných v areály sídliska Družba je plánovaná ich rekonštrukcia za účelom zmeny ich pôvodného užívania z obytných budov, na komplexné cvičisko k výcviku vojenských, policajných, hasičských jednotiek, zdravotníckych a záchranárskych špecialistov v boji v zastavaných oblastiach mestského charakteru, pričom dreviny vytvárajú prekážku pre plánovaný výcvik, ako aj ohrozujú majetok štátu.

Ministerstvo obrany SR Obvodný úrad vojenského obvodu Lešť uskutočnil dňa 9.4. 2009 miestnu obhliadku pri ktorej zistil, že v žiadosti uvedené dreviny rastú na zastavanej ploche sídliska Družba. Na mieste preveril zdôvodnenie nutnosti výrubu drevín na uvedenej parcele.

Pri obhliadke bolo zistené, že časť drevín určených na výrub rastie v bezprostrednej blízkosti budov a bytových domov. Dreviny svojim koreňovým systémom bezprostredne narušujú stabilitu základových pásov budov, podložie prístupových komunikácií a chodníkov k budovám a narušujú stabilitu jestvujúceho kanalizačného systému ako aj jestvujúcich vedení odtoku dažďových vôd, na ktoré sa vzťahuje ustanovenie § 47 ods. 4 písm. c) zákona č. 543/2002 Z.z o ochrane prírody a krajiny a ich výrub podlieha oznamovacej povinnosti. S prihliadnutím k plánovanému využívaniu budov, časť drevín vytvára prekážku pri prístupe k obvodovým stenám budov, ako aj zamedzuje vizuálnemu kontaktu medzi jednotlivými budovami, čo v priebehu plánovaného výcviku môže zvýšiť riziko ohrozenia života alebo zdravia. U týchto drevín určených na výrub bolo vykonané zároveň aj ich vyznačenie. Zdravotný stav drevín je dobrý.

V priebehu obhliadky bolo ďalej zistené, že žiadateľ o výrub drevín nie je schopný výrub zrealizovať v požadovanom množstve v priebehu platnosti súhlasu na výrub drevín v prípade jeho vydania a to z dôvodu nedostatočného finančného krytia akcie. Výrub drevín na predmetnom pozemku bude možné zrealizovať len v niekoľkých bližšie časovo a počtom drevín nešpecifikovaných etapách.

Žiadateľ v priebehu konania neurčil parcelu k vykonaniu primeranej náhradnej výsadby drevín a ktorá je v jeho správe.

Dňa 21.4.2009 Obvodný úrad vojenského obvodu Lešť za účasti žiadateľa vykonal miestnu obhliadku, počas ktorej bolo zistené, že časť drevín na predmetnej parcele je už vyrúbaná.

Na základe hore uvedených skutočností Obvodný úrad vojenského obvodu Lešť rozhodnutím zo dňa 22.4.2009 podľa § 29 ods.1 zákona č. 71/1967 Zb. o správnom konaní v znení neskorších predpisov konanie v danej veci prerušil a súčasne vyzval žiadateľa o doplnenie podania o novú špecifikáciu dreviny určenej na výrub, jej druh, počet a obvody kmeňov meranými vo výške 130 cm nad zemou, ako aj určenie pozemku v správe žiadateľa k realizácii náhradnej výsadby drevín.

Dňa 24.4.2009 bola vykonaná za účasti žiadateľa následná obhliadka, v priebehu ktorej bolo posúdené odôvodnenie nutnosti výrubu dreviny na predmetnej parcele a zároveň bol spresnený druh, počet a obvody kmeňov vyrúbanej dreviny. V priebehu obhliadky bolo posúdené, že doposiaľ vykonaný výrub dreviny bol dôvodný.

Dňa 29.4.2009 bolo Obvodnému úradu vojenského obvodu Lešť doručené doplnené podanie vo veci výrubu drevín na parcele parc.č. 516/1 zastavaná plocha a nádvorie, v k.ú. Podjavorie I., Lešť (vojenský obvod), vo vlastníctve Slovenskej republiky a v správe Ústavu špeciálneho zdravotníctva a výcviku MO SR Lešť v súlade s požiadavkami rozhodnutia zo dňa 22.4.2009.

Obvodný úrad vojenského obvodu Lešť s prihladením na uvedené skutočnosti, za dodržania podmienok bodov I. a II. tohto rozhodnutia ako aj s prihladením na ustanovenie §17 ods.14 Vyhlášky MŽP SR č.24//2003 Z.z., ktorou sa vykonáva zákon č. 543/2002 Z.z. o ochrane prírody a krajiny s výrubom požadovaných drevín súhlasí a rozhodol tak, ako je uvedené vo výrokovej časti tohto rozhodnutia.

Poučenie :

Proti tomuto rozhodnutiu možno podať odvolanie podľa § 53 a § 54 zákona č. 71/1967 Zb. o správnom konaní v lehote do 15 dní od jeho doručenia a to podaním na správny orgán, ktorý rozhodnutie vydal. Rozhodnutie je po vyčerpaní riadnych opravných prostriedkov preskúmateľné súdom.



pplk. Ing. Štefan Pomotý
prednosta úradu

Rozhodnutie Č. OÚVO -16-9/2009

Doručuje sa:

I. Ústav špeciálneho zdravotníctva a výcviku MO SR Lešť, 96263 Pliešovce

Zakladá sa :

I. MO SR Obvodný úrad vojenského obvodu Lešť

Na vedomie :

I. Ústav špeciálneho zdravotníctva a výcviku MO SR Lešť- Oddelenie prevádzky a údržby nehnuteľného majetku, 96263 Pliešovce

Ústav špeciálneho zdravotníctva a výcviku MO SR Lešť	
Datum zaevidovania:	18. M Á J 2009
Ev. č.:	Počet listov: 2
ESZU-517/2009	Počet príloh: -1-

14.3.2009

*Kalorik - podateľňa obce
25.5.2009*

Cena za výrub drevín v Sídlišku DRUŽBA podľa ponukového rozpočtu

Ihličnaté dreviny

Ø dreviny v cm	Počet kusov	Jedn. cena za výrub €/ks	Cena spolu v € vrátane DPH
Ø 20	11	6,783	74,613
Ø 30	3	9,282	27,846
Ø 40	3	22,729	68,187
Ø 50	1	41,055	41,055
Ihličnaté dreviny spolu :			211,701

Listnaté dreviny

Ø dreviny v cm	Počet kusov	Jedn.cena za výrub €/ks	Cena spolu v € vrátane DPH
Ø 20	109	10,353	1 128,477
Ø 30	82	14,518	1 190,476
Ø 40	16	47,005	752,08
Ø 50	0		
Ø 60	1	155,89	155,89
Dreviny do Ø 13 cm nepodliehajúce povoľovaniu	4	10,353	41,412
Listnaté dreviny spolu :			3 268,335

**Cena celkom za výrub ihličnatých a listnatých drevín: 3 480,04 € s DPH
(104 839,69 Sk)**


Cena výrubu drevín bola stanovená v zmysle Zmluvy o poskytnutí služby č. ÚŠZV
28/2009 a jej prílohy č. 1.

Zdigitalizovaná zmluva súhlasí s podpísaným originálom.

Dátum: 27.08.2010

Meno pracovníka: Katarína Sýkorová

Podpis pracovník:

A handwritten signature in black ink, appearing to read 'Sýkorová', written in a cursive style.