

## DODATOK č. 5

k zmluve o dielo č. 99/2008, zo dňa 13.10.2008, na spracovanie registra obnovenej evidencie pozemkov pre katastrálne územie Blažovce, obec Blažovce, okres Turčianske Teplice.

V súlade s bodom 7.3. článku VII. a bodom 11.4. článku XI. tejto zmluvy mení sa zmluva takto:

### V článku I. ZMLUVNÉ STRANY:

**Objednávateľ:** Katastrálny úrad v Žiline, Hollého 7, 011 81 Žilina

Štatutárny zástupca: JUDr. Viera Urdziková,  
prednostka Katastrálneho úradu v Žiline

Osoby oprávnené konať vo veciach tejto zmluvy:

JUDr. Viera Urdziková,  
prednostka Katastrálneho úradu v Žiline,  
tel./fax: 041/2817501 / 041/5620426

JUDr. Tatiana Fábryová,  
riaditeľka Správy katastra Turčianske Teplice,  
tel./fax: 043/2817760 / 043/4924206

Bankové spojenie: Štátna pokladnica SR  
číslo účtu: 7000004441/8180  
IČO: 37808095  
DIČ: 2021618137

### V článku III. VYKONANIE DIELA:

3.1. Zhotoviteľ sa zaväzuje zostaviť a predložiť na schválenie dielo uvedené v článku II. tejto zmluvy v týchto etapách a termínoch:

#### IV. etapa

Vyhotovenie ROEP a jeho schválenie podľa § 7 zákona č. 180/1995 Z. z. v znení neskorších predpisov - zapracovanie podaných námietok proti výpisom, ktorým správny orgán vyhovel v návrhu registra, zapracovanie rozhodnutí podľa § 11, 11a, 12 zákona č. 180/1995 Z. z. v znení neskorších predpisov, tlač zostáv písomnej časti registra, tlač grafických častí registra, väzba, overenie a expedícia písomných a grafických častí registra správnemu orgánu v jednom vyhotovení, schválenie registra a vyznačenie právoplatnosti v termíne do: **31.05.2010**.

### V článku VI. PRÁVA A POVINNOSTI ZMLUVNÝCH STRÁN:

6.1. Zhotoviteľ je povinný:

6.1.6. vyzvať správny orgán na kontrolu všetkých prác, ktoré budú fakturované podľa IV. etapy vykonávania ROEP, minimálne 60 pracovných dní vopred,

**Ostatné časti zmluvy zostávajú v pôvodnom znení.**


Tento dodatok je vyhotovený v štyroch vyhotoveniach, z ktorých každé má povahu rovnopisu. Tri vyhotovenia obdrží objednávateľ a jedno zhotoviteľ. Zmluvné strany súhlasia s obsahom dodatku v celom rozsahu, čo potvrdzujú svojimi podpismi.


**Odôvodnenie vyhotovenia Dodatku č. 5 k Zmluve o dielo č. 99/2008:**

Správa katastra Turčianske Teplice po dohovore so zhotoviteľom diela ROEP, požiadala Katastrálny úrad v Žiline písomnou formou o predĺženie termínu zostavenia a odovzdania IV. etapy diela. Podľa bodu 6.1.6. článku VI. PRÁVA A POVINNOSTI ZMLUVNÝCH STRÁN v znení Dodatku č. 2 k zmluve, je pre správu katastra stanovených 10 pracovných dní na vykonanie kontroly odovzdanej IV. etapy diela ROEP zhotoviteľom. Ku dňu vyhotovenia Dodatku č. 5 k zmluve, je obsah IV. etapy diela odovzdaný na kontrolu. Lehota 10 pracovných dní na vykonanie konečnej kontroly diela, je pre Správu katastra Turčianske Teplice nepostačujúca. Objednávateľ po posúdení dôvodu súhlasí so zmenou termínu.

V Žiline, dňa 30.03.2010


V Žiline, dňa 30.03.2010



  
objednávateľ

**GEODEZIA  
Žilina a.s.**

-2-

  
zhotoviteľ