

## Dohoda o užívaní nehnuteľnosti na účely umiestnenia automatickej zrážkomernej stanice

### Článok I Zmluvné strany

1. **Meno a priezvisko:** Ing. Gustáv Mitske, rod. Mitske  
 Dátum narodenia:  
 Číslo občianskeho preukazu:  
 Trvale bytom: Dobšinská Padová jaskyňa 21, 049 71 Dobšinská Padová  
 jaskyňa, Slovenská republika  
 Stav: ženatý  
 Štátna príslušnosť: slovenská  
 a
- Meno a priezvisko:** Ing. Elena Mitskeová, rod. Garajová  
 Dátum narodenia:  
 Číslo občianskeho preukazu:  
 Trvale bytom: Dobšinská Padová jaskyňa 21, 049 71 Dobšinská Padová  
 jaskyňa, Slovenská republika  
 Stav: vydatá  
 Štátna príslušnosť: slovenská  
 (ďalej len „vlastník“)
2. **Obchodné meno:** **Slovenský hydrometeorologický ústav**  
 Sídlo: Jeséniova 17, 833 15 Bratislava  
 IČO: 156 884  
 Zastúpený: RNDr. Anton Drábik, poverený výkonom funkcie generálneho riaditeľa  
 Bankové spojenie: Štátna pokladnica  
 Číslo účtu: 7000075899/8180  
 Právna forma: Príspevková organizácia zriadená Ministerstvom životného  
 prostredia Slovenskej republiky zriaďovacou listinou č. 23/2006 –  
 1.6 zo dňa 12.06.2006

(ďalej len „SHMU“)  
 (vlastník a SHMU ďalej spolu aj ako „zmluvné strany“)

### Článok II Preambula

- Vlastník je vlastníkom nehnuteľnosti – pozemku parcelné číslo: 1969/37, druh pozemku: zastavané plochy a nádvoria, o výmere 564 m<sup>2</sup>, zapísanej na liste vlastníctva č. 348 pre katastrálne územie: Stratená, obec: Stratená, okres: Rožňava vedenom Katastrálnym úradom v Košiciach, Správou katastra Rožňava (ďalej len „pozemok parcela číslo 1969/37“). List vlastníctva č. 348 pre katastrálne územie Stratená tvorí prílohu č. 1 tejto dohody.
- Zmluvné strany uzatvárajú túto dohodu v súlade s ustanovením § 11 zákona č. 201/2009 Z. z. za účelom úpravy vzájomných vzťahov súvisiacich s umiestnením pozorovacieho objektu na pozemku vlastníka, prevádzkovaním tohto objektu a s tým súvisiacim obmedzením výkonu vlastníckeho práva vlastníkom.

### **Článok III Predmet dohody**

1. Vlastník podpisom tejto dohody udeľuje SHMU súhlas na bezodplatné užívanie časti pozemku parcela č. 1969/37, a to o výmere 5 m x 5 m, t.j. 25 m<sup>2</sup> (ďalej len „časť pozemku o výmere 25 m<sup>2</sup>“) za účelom umiestnenia, výstavby a prevádzkovania automatickej zrážkomernej stanice, ktorá bude pozostávať z nasledovných súčastí:

- a) váhový zrážkomer TRWS,
  - b) skriňa riadiacej a napájacej jednotky,
  - c) stožiar so solárnym článkom,
- podľa situačného výkresu, ktorý tvorí prílohu č. 2 tejto dohody.

### **Článok IV Práva a povinnosti zmluvných strán**

1. Vlastník sa zaväzuje umožniť SHMU, jeho povereným zamestnancom, ktorí zabezpečujú obsluhu automatickej zrážkomernej stanice, prístup k automatickej zrážkomernej stanici cez pozemok parcela č. 1969/37 za účelom umiestnenia a nainštalovania automatickej zrážkomernej stanice, odčítania monitorovacích údajov, kontroly funkčnosti nainštalovanej automatickej zrážkomernej stanice, opravy a údržby automatickej zrážkomernej stanice a odinštalovania automatickej zrážkomernej stanice v prípade ukončenia tejto dohody.
2. Vlastník súhlasí s obmedzením svojho vlastníckeho práva za podmienok dohodnutých v tejto dohode.
3. Vlastník sa zaväzuje:
  - a) udržiavať časť pozemku o výmere 25 m<sup>2</sup> v stave, aby ho bolo možné využívať na dohodnutý účel podľa tejto zmluvy,
  - b) na časti pozemku o výmere 25 m<sup>2</sup> udržiavať nízky trávnik a časť pozemku o výmere 25 m<sup>2</sup> poľnohospodársky a ani inak nevyužívať,
  - c) z časti pozemku o výmere 25 m<sup>2</sup> neodpratávať sneh,
  - d) cez pozemok parcela č. 1969/37 neviestť teplovod alebo iné stavby, na pozemku parcela č. 1969/37 neumiestňovať výškové prekážky (stromy, stavby atď.)
  - e) oznamovať SHMU ním zistené neoprávnené zásahy do umiestnenej automatickej zrážkomernej stanice, jej poškodenie, zničenie alebo stratu,
  - f) nepoškodzovať nainštalovanú automatickú zrážkomernú stanicu,
  - g) nezasahovať akýmkoľvek spôsobom do nainštalovanej automatickej zrážkomernej stanice,
  - h) v prípade zmeny vlastníka pozemku parcela č. 1969/37 oznámiť túto skutočnosť SHMU a zabezpečiť, aby nový vlastník prevzal povinnosti vyplývajúce z tejto dohody pre vlastníka pozemku parcela č. 1969/37.
4. SHMU sa zaväzuje postupovať pri výkone oprávnení vyplývajúcich z tejto dohody tak, aby nedochádzalo k poškodeniu, zničeniu alebo zneužitiu pozemku parcela č. 1969/37.
5. SHMU zodpovedá v plnom rozsahu za škody vzniknuté na pozemku parcela č. 1969/37 zavineným konaním SHMU alebo tretích osôb v súvislosti s výstavbou a prevádzkou automatickej zrážkomernej stanice.
6. Vlastník nezodpovedá za prípadné vzniknuté škody na hmotnom majetku SHMU umiestnenom na časti pozemku o výmere 25 m<sup>2</sup>.
7. SHMU sa zaväzuje počas doby platnosti tejto dohody umožniť vlastníkovi, alebo osobám vlastníkom určených alebo poverených, vstup na časť pozemku o výmere 25 m<sup>2</sup> za účelom

prípadej výstavby inžinierskych sietí a kontroly využívania časti pozemku o výmere 25 m<sup>2</sup> na dohodnutý účel.

8. SHMU je povinný dodržiavať bezpečnostné predpisy platné pre užívanie pozemkov prístupných verejnosti.
9. SHMU je oprávnený užívať časť pozemku o výmere 25 m<sup>2</sup> len na dohodnutý účel a nie je oprávnený časť pozemku o výmere 25 m<sup>2</sup> prenajať alebo vypožičať tretej osobe alebo akýmkoľvek spôsobom zaťažiť právom tretích osôb.
- d) SHMU je oprávnený vykonávať na pozemku parcela č. 1969/37 nevyhnutné úpravy pôdy alebo porastu ohrozujúce bezpečnosť a spoľahlivosť automatickej zrážkomernej stanice.
10. Zmluvné strany sú povinné oznámiť druhej zmluvnej strane každú zmenu, súvisiacu s touto dohodou, ktorá sa týka údajov uvedených v článku I tejto dohody a to bez zbytočného odkladu po tom, čo ku zmene došlo.

#### **Článok V Účel dohody**

Zmluvné strany sa dohodli, že SHMU je oprávnený užívať časť pozemku parcela č. 1969/37 o výmere 25 m<sup>2</sup> za účelom umiestnenia, výstavby a prevádzky automatickej zrážkomernej stanice a to pre potreby zabezpečenia verejnoprospešného záujmu, a to zberu údajov na účely realizácie projektu: „Povodňový varovný a predpovedný systém“.

#### **Článok VI Trvanie dohody**

Zmluvné strany sa dohodli, že dohoda sa uzatvára na dobu určitú do 31.12.2019.

#### **Článok VII Ostatné dojednania**

1. SHMU vyhlasuje, že je oboznámený sú súčasným stavom časti parcely o výmere 25 m<sup>2</sup>, že je v stave, ktorý zodpovedá jeho požiadavkám na jej užívanie pre dohodnutý účel.
2. Po skončení platnosti a účinnosti tejto dohody je SHMU povinný uviesť časť parcely o výmere 25 m<sup>2</sup> do pôvodného stavu na svoje náklady.
3. Vlastník podpisom tejto dohody vyhlasuje, že si je vedomý, že v prípade porušenia povinností uvedených v článku 4 tejto dohody, zodpovedá SHMU za spôsobenú škodu v plnom rozsahu.

#### **Článok VIII Záverečné ustanovenia**


1. Táto dohoda nadobúda platnosť dňom jej podpisu obidvoma zmluvnými stranami a účinnosť dňom schválenia projektu: „Povodňový varovný a predpovedný systém“ Ministerstvom životného prostredia Slovenskej republiky a dňom uzatvorenia zmluvy o poskytnutí nenávratného finančného príspevku medzi SHMU a Ministerstvom životného prostredia Slovenskej republiky.
2. Dohodu je možné meniť a dopĺňať len formou písomných očíslovaných dodatkov k tejto dohode podpísaných obidvoma zmluvnými stranami.
3. Vzťahy zmluvných strán, ako aj práva a povinnosti zmluvných strán, touto dohodou neupravené, sa riadia príslušnými ustanoveniami Občianskeho zákonníka, zákona č. 201/2009 Z. z. o štátnej hydrologickej službe a štátnej meteorologickej službe v znení

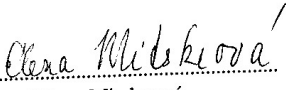
neskorších predpisov a ostatných všeobecne záväzných právnych predpisov platných v Slovenskej republike.

4. Táto dohoda sa vyhotovuje v štyroch vyhotoveniach s platnosťou originálu. Vlastník dostane jedno vyhotovenie a SHMU dostane tri vyhotovenia.
5. Zmluvné strany vyhlasujú, že túto dohodu uzatvorili slobodne, vážne, určite a zrozumiteľne, nie v tiesni a nie za nápadne nevýhodných podmienok, na dôkaz čoho pripájajú svoje podpisy.
6. Prílohy tejto dohody sú:
  - a) list vlastníctva č. 348 pre katastrálne územie Stratená
  - b) situačný výkres
  - c) výpis z katastrálnej mapyPrílohy tvoria neoddeliteľnú súčasť tejto dohody.

**Vlastník:**

V Dobšinskej ľadovej jaskyni dňa 22.4.2010

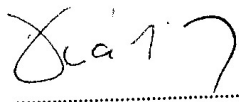
  
.....  
Ing. Gustáv Mitske

  
.....  
Ing. Elena Mitskeová

**SHMU:**

- 6 -04- 2010

V Bratislave dňa .....

  
.....  
RNDr. Anton Drábik  
poverený výkonom funkcie  
generálneho riaditeľa  
Slovenský hydrometeorologický ústav

