

## DODATOK č. 1

k zmluve o dielo číslo **5/2007-ROEP** zo dňa 30.1.2008, predmetom ktorej je zhotovenie registra obnovenej evidencie pozemkov v katastrálnom území **Šiba**, okres Bardejov.

### Zmluvné strany:

**Objednávateľ:** Úrad geodézie, kartografie a katastra Slovenskej republiky,  
Chlumeckého 2, P. O. Box 57, 820 12 Bratislava 212

a

**Zhotoviteľ:** Miroslav Ščurka - geodet, Chmeľnica 249, 064 01 Stará Ľubovňa

sa v zmysle Čl. XI. ods. 11.4. citovanej zmluvy o dielo dohodli na tomto dodatku:

Mení sa znenie Čl. VI. ods. 6.2.1 zmluvy o dielo takto:

### Článok VI.

### PRÁVA A POVINNOSTI ZMLUVNÝCH STRÁN

6.1. Objednávateľ je povinný :

6.2.1 zabezpečiť zhotoviteľovi podklady, resp. ich dostupnosť na vykonanie diela prostredníctvom správneho orgánu do troch týždňov od písomnej žiadosti zhotoviteľa. Správny orgán zároveň poskytne zhotoviteľovi hromadné údaje z katastra nehnuteľností poskytnutím databázy (súbory DBF a FPT, okrem súborov záznamových viet) predmetu diela podľa potreby až do ukončenia diela.


Ostatné ustanovenia tejto zmluvy o dielo ostávajú nezmenené.


Tento dodatok je vyhotovený v piatich rovnopisoch a je nedeliteľnou súčasťou zmluvy o dielo číslo **5/2007-ROEP** zo dňa 30.1.2008. Tri rovnopisy dodatku obdrží objednávateľ, dva rovnopisy dodatku obdrží zhotoviteľ.

Zmluvné strany so zmenami uvedenými v tomto dodatku súhlasia v celom rozsahu a na znak súhlasu ho potvrdzujú svojimi podpismi.


V Prešove dňa 3.3.2008

V Starej Ľubovni dňa

  
Za objednávateľa  
JUDr. Mária Berdisová  
prednostka



**MIROSLAV ŠČURKA**  
geodet  
064 01 CHMEĽNICA 249  
geodetické a kartografické  
práce

  
Za zhotoviteľa  
Miroslav Ščurka  
konateľ