

DODATOK č. 2

k zmluve o dielo číslo **14/2006-ROEP** zo dňa 20.12.2006 v znení dodatku č. 1, predmetom ktorej je zhotovenie registra obnovennej evidencie pozemkov v katastrálnom území **Vyšná Šebastová**, okres Prešov.

Zmluvné strany:

Objednávateľ: Katastrálny úrad v Prešove, Konštantínova 6, P. O. Box 97, 080 01 Prešov

a

Zhotoviteľ: Ing. Jozef Krautschneider Ekoped, Štefánikova 32, 010 01 Žilina

sa v zmysle článku X. ods. 1 citovanej zmluvy o dielo dohodli na tomto dodatku:

Mení sa znenie Čl. III. ods. 1 a 3 a Čl. XII. ods. 3 zmluvy o dielo takto:

Čl. III. VYKONANIE DIELA

1. Zhotoviteľ splní záväzok vykonať dielo uvedené v Čl. II. tejto zmluvy v lehote do **30. septembra 2008** jeho odovzdaním objednávateľovi v sídle Správy katastra Prešov.

3. Dielo sa spracuje v spracovateľských etapách a v stanovených lehotách takto:

I. etapa: Spracovanie písomnej časti registra a vytvorenie formátu údajov na výmenu informácií (FUVI),

- zisťovanie údajov o vlastníkoch a vlastníckych vzťahoch podľa pozemkovej knihy, listov vlastníctva a z iných listín preukazujúcich vlastnícke práva k nehnuteľnostiam a ich zaznamenanie vo vzťahu k nehnuteľnostiam
v termíne do: **etapa ukončená.**

II. etapa: Spracovanie grafickej - mapovej časti registra, vytvorenie výmenného formátu grafických informácií (VGI), zapracovanie údajov BPEJ do registra, zosúladenie údajov písomnej a grafickej časti registra
v termíne do: **etapa ukončená.**

III. etapa: Zostavenie návrhu registra

- zostavenie písomnej časti registra v predpísanej tabuľkovej forme,
- vyhotovenie jedného exempláru grafickej časti registra,
- vyhotovenie výpisov z registra pre doručenie účastníkom konania,
- vykonanie kontrol a odstránenie chýb
v termíne do: **31.3.2008.**

IV. etapa: Vyhotovenie registra a jeho schválenie

- uverejnenie návrhu registra na verejné nahliadnutie v obci,
- zapracovanie podaných námietok proti výpisom, ktorým správa katastra vyhovelá v návrhu registra,
- tlač zostáv písomnej časti registra,
- tlač grafických častí registra,
- väzba, overenie a expedícia písomných a grafických častí registra správe katastra,
- schválenie registra
v termíne do: **30.9.2008.**

I., II. a III. etapa sa považujú za skončené dňom prevzatia správou katastra, o čom sa spíše protokol. IV. etapa sa považuje za skončenú a odovzdanú dňom schválenia registra správou katastra.

Čl. XII. INÉ DOHODNUTÉ PODMIENKY

3. Správa katastra poskytne podklady z katastrálneho operátu, potrebné na spracovanie registra, v termíne dohodnutom so zhotoviteľom. V prípade, že k dohode nedôjde, podklady budú poskytnuté do dvoch mesiacov od podpisu tejto zmluvy. Správa katastra zároveň poskytne zhotoviteľovi hromadné údaje z katastra nehnuteľností poskytnutím databázy (súbory DBF a FPT, okrem súborov záznamových viet) predmetu diela podľa potreby až do ukončenia diela.


Ostatné ustanovenia tejto zmluvy o dielo ostávajú nezmenené.


Tento dodatok je vyhotovený v piatich rovnopisoch a je nedeliteľnou súčasťou zmluvy o dielo číslo **14/2006-ROEP** zo dňa 20.12.2006 v znení dodatku č. 1. Tri rovnopisy dodatku obdrží objednávatel', dva rovnopisy dodatku obdrží zhotoviteľ'.

Zmluvné strany so zmenami uvedenými v tomto dodatku súhlasia v celom rozsahu a na znak súhlasu ho potvrdzujú svojimi podpismi.


V Prešove dňa 18.2.2008

V Žiline dňa 27.2.2008


objednávatel'
JUDr. Mária Berdisová
prednostka



EKOPE D
Ekologický a pedologický servis
Štefánikova 32
010 01 ŽILINA


zhotoviteľ'